





Zeichenerklärung


 FFH-Gebietsgrenze

Lebensraumtypen


 3160 Dystrophe Seen

 9110 Hainsimsen-Buchenwald (Luzulo-Fagetum)


Erhaltungszustand


 A hervorragend


 B gut


 C mittel bis schlecht


Lebensraumtypen mit weniger als 50% Anteil an Biotop- bzw. Komplexfläche (Kreissektorendiagramme)

 Biotope und Komplexe mit Lebensraumtypen < 50% Flächenanteil

 6430 Feuchte Hochstaudensäume der planaren bis alpinen Höhenstufe inkl. Waldsäume

 7140 Übergangs- und Schwingrasenmoore

 9110 Hainsimsen-Buchenwald (Luzulo-Fagetum)

 91E0* Erlen- und Eschenwälder und Weihholzauenwälder an Fließgewässern (Alno-Padion, Alnion incanae, Salicion albae)

Landschaftsökologische Analysen und Planungen
Nelkenweg 8, 35043 Marburg

**Grunddatenerfassung
FFH-Gebiet 5017-305
Hohe Hardt und Geiershöhe**

**FFH-Lebensraumtypen
in Wertstufen**

Auftraggeber:
Regierungspräsidium Gießen

Bearbeitung:
Dipl.-Biol. C. Hepting, Dipl.-Biol. M. Meyen

Maßstab
1 : 25 000

Datum
November 2008

Blatt/Anlage-Nr.
Karte 1



0 250 500 1.000 1.500 Meters

Kartengrundlagen:
Amtliche Liegenschaftskarte, mit Genehmigung der Hessischen Verwaltung
für Bodenmanagement und Geoinformation (HVBG);
Color-Infrarot-Orthophotos mit Erlaubnis des Hessischen Landesamtes für Umwelt und Geologie, Wiesbaden.