





Natura-2000-Gebiet 5115-302
"Dillquellgebiet bei Offdilln"

Karte 1: FFH-Lebensraumtypen und Wertstufen

- Legende -




FFH-Lebensraumtypen


(Code-Nr. und Bezeichnung gemäß FFH-Richtlinie)

-  3260 Fließgewässer der planaren bis montanen Stufe
-  6230 Artenreiche Borstgrasrasen
-  9110 Hainsimsen-Buchenwald
-  91E0 Erlen-und Eschenwald und Weichholzauenwälder an Fließgewässern

Erhaltungszustand

(gemäß Bewertungsschema des Auftraggebers)

-  A hervorragend
-  B gut
-  C mittel

-  Lage der Vegetationsaufnahmen (2)
und Dauerbeobachtungsflächen (4)

-  Grenze des Untersuchungsgebietes

		Jahnstraße 12 35394 Gießen Tel: 0641/4955-288; Fax: -290 e-mail: meierundweise@t-online.de; www.mw-ingbuero.de	
Projektbezeichnung: Natura-2000-Gebiet 5115-302 "Dillquellgebiet bei Offdilln"		Erstellung: 26.10.2004	
Karte 1: FFH-Lebensraumtypen und Wertstufen - Legende -		Maßstab: 1:5000	
Auftraggeber: Regierungspräsidium Gießen - Obere Naturschutzbehörde		Kartenerstellung: Umwelt Planung Volz Weserstr. 13, 35390 Gießen	