









Natura-2000-Gebiet 5115-303 "Dietzhölztal bei Rittershausen"

Karte 1: FFH-Lebensraumtypen

- Legende -

FFH-Lebensraumtypen

(Code-Nr. und Bezeichnung gemäß FFH-Richtlinie)

-  3260 Fließgewässer der planaren bis montanen Stufe
-  6230 Artenreiche Borstgrasrasen
-  6431 Feuchte Hochstaudensäume
-  6510 Extensive Mähwiesen der planaren bis submontanen Stufe
-  9110 Hainsimsen-Buchenwald
-  91E0 Erlen-und Eschenwald und Weichholzauenwälder an Fließgewässern
-  91D1 Birkenbruchwald
-  7140 Übergangsmoor


Erhaltungszustand

(gemäß Bewertungsschema des Auftraggebers)

- A hervorragend
- B gut
- C mittel

 Lage der Vegetationsaufnahmen und Dauerbeobachtungsflächen 1-12

 Grenze des Untersuchungsgebietes

		Pestalozzistr. 64a 35394 Gießen Tel: 0641-494633 Fax: 0641-47698 e-mail: meierundweise@t-online.de
Projektbezeichnung: Natura-2000-Gebiet 5115-303 "Dietzhölztal bei Rittershausen"		Erstellung: 28.10.2003
Karte 1: FFH-Lebensraumtypen - Legende -		Maßstab: 1:5000
Auftraggeber: Regierungspräsidium Gießen - Obere Naturschutzbehörde	Kartenerstellung: <i>Umwelt Planung Volz</i> Weserstr. 13, 35390 Gießen	