














FFH-Grunddatenerfassung für das geplante Natura-2000-Gebiet "Am Dimberg bei Steinperff"





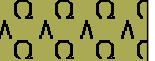







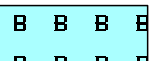








Karte 5: Biotoptypen und Kontaktbiotope

-  06.540 Borstgrasrasen
-  09.200 Ausdauernde Ruderalfluren frischer bis feuchter Standorte
-  09.300 Ausdauernde Ruderalfluren warm-trockener Standorte
-  11.120 Äcker mittlerer Standorte
-  11.140 Intensiväcker
-  13.000 Friedhöfe, Parks un Sportanlagen
-  14.510 Straße (incl. Nebenanlagen)
-  14.520 Befestigter Weg (incl. geschotterter Weg)
-  14.530 Unbefestigter Weg
-  14.700 Abfallentsorgungsanlage, Deponie, Aufschüttung
-  14.800 Steinbruch, Abbaustätten (in Betrieb)
-  Einzelbaum
-  Grenze des geplanten Natura-2000-Gebietes

Legende

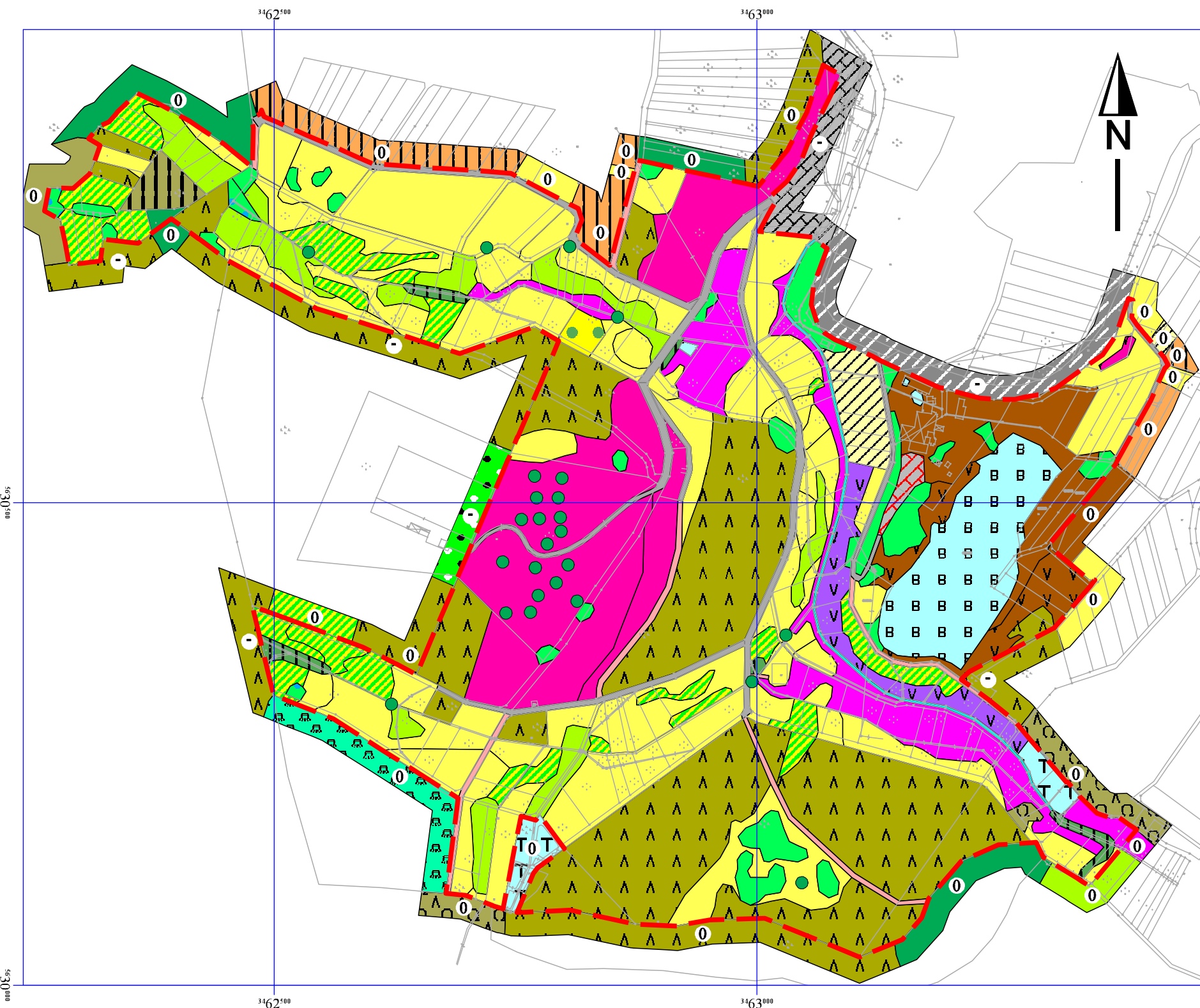
Biotoptypen

(Code-Nr. und Bezeichnung gemäß Hessischer Biotopkartierung)

-  01.110 Buchenwälder mittlerer und basenreicher Standorte
-  01.181 Laubbaumbestände aus nicht einheimischen Arten
-  01.183 Übrige stark forstlich geprägte Laubwälder
-  01.220 Sonstige Nadelwälder
-  01.300 Mischwälder
-  01.400 Schlagfluren und Vorwald
-  02.100 Gehölze trockener bis frischer Standorte
-  02.200 Gehölze feuchter bis nasser Standorte
-  02.500 Baumreihen und Alleen
-  03.000 Streuobst
-  04.211 kleine bis mittlere Mittelgebirgsbäche
-  04.420 Teiche
-  04.430 Bagger- und Abtragungsgewässer
-  04.440 Tümpel
-  05.110 Röhrichte
-  05.130 Feuchtbrachen und Hochstaudenfluren
-  06.110 Grünland frischer Standorte, extensiv genutzt
-  06.210 Grünland feuchter bis nasser Standorte
-  06.220 Grünland wechselfeuchter Standorte
-  06.300 Übrige Grünlandbestände
-  06.520 Magerrasen basenreicher Standorte

Einfluß der Kontaktbiotope auf das Natura-2000-Gebiet

- 0 neutral
- negativ



Projektbezeichnung:	Natura-2000-Gebiet 5116-301 "Am Dimberg bei Steinperff"	Stand: Sep. 2002
	Karte 5: Biotoptypen und Kontaktbiotope	Maßstab: 1:5000
Auftraggeber:	Regierungspräsidium Gießen - Obere Naturschutzbehörde	732006
Gesamtbearbeitung:	Gesellschaft für ökologische Landschaftsplanung und Forschung GbR Dr. Bernd Nowak Bettina Schulz Heinestr. 3 35584 Wetzlar-Naunheim Tel./Fax: 06441-1031	Kartenerstellung: PLANTAGO - Dietmar Teuber - Ursulum 18 35396 Gießen

