


















 FFH-Gebietsgrenze

**Biotoptypen nach HB**

-  01.171 Weichholzauenwälder und -gebüsche
-  01.173 Bachauenwälder
-  01.220 Sonstige Nadelwälder
-  02.100 Gehölze trockener bis frischer Standorte
-  04.212 Große Mittelgebirgsbäche bis kleine Mittelgebirgsflüsse
-  04.221 Kleine bis mittlere Flachlandbäche
-  04.420 Teiche
-  04.440 Temporäre Gewässer und Tümpel
-  05.110 Röhrichte (inkl. Schilfröhrichte)
-  05.130 Feuchtbrachen und Hochstaudenfluren
-  05.140 Großseggenriede
-  05.300 Vegetation periodisch trockenfallender Standorte
-  06.120 Grünland frischer Standorte, intensiv genutzt
-  06.210 Grünland feuchter bis nasser Standorte
-  09.200 Ausdauernde Ruderalfluren frischer bis feuchter Standorte

**Einfluss der Kontaktbiotope**

-  keinen
-  positiv
-  negativ



**Regierungspräsidium Gießen  
Obere Naturschutzbehörde**

**Grunddatenerhebung  
FFH-Gebiet 5116-309  
"Lohmühlenteich südlich Eibelshausen"**

**Karte 5: Biotoptypen und Kontaktbiotope**

Bearbeitet: Dr. Heiko Sawitzky  
 Gezeichnet: Dipl.-Ing. Britta Kreß  
 Dipl.-Biol. Daniela Bodenbender  
 Maßstab: 1:5.000  
 Stand: Oktober 2006  
 Kartengrundlage:  
 Automatisierte Liegenschaftskarte der Hessischen Verwaltung  
 für die Regionalentwicklung, Kataster und Flurneuordnung;  
 Digitale Orthophotos des Hessischen Landesvermessungsamtes

**Planungsgruppe für  
Natur und Landschaft**  
 Raiffeisenstraße 5  
 35410 Hungen  
 Tel.: 0 64 02 - 50 80 270  
 Fax: 0 64 02 - 50 80 290  
 e-mail: mail@pnl-hungen.de  
 homepage: www.pnl-hungen.de

