



















Legende

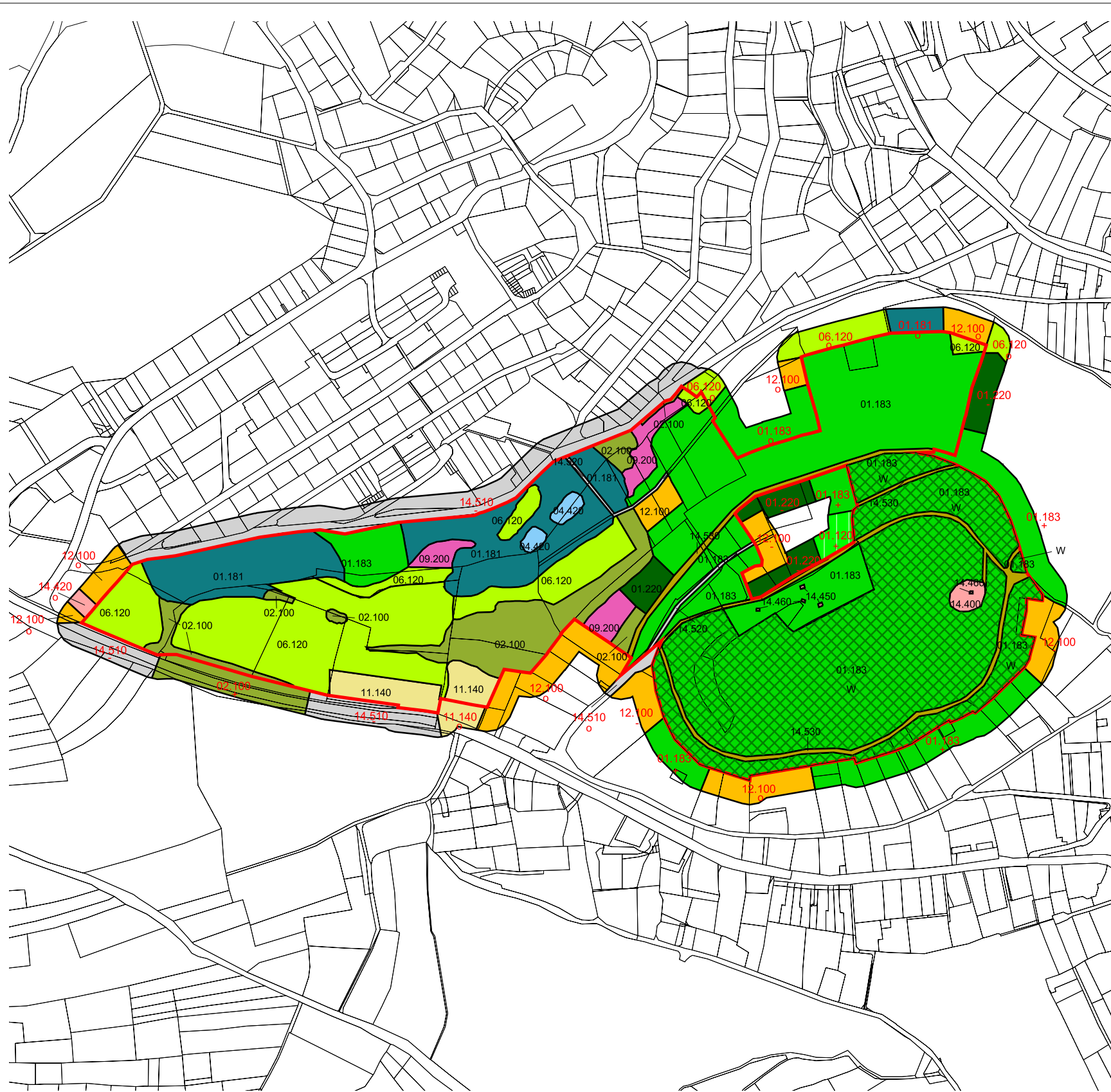
 FFH- Gebietsgrenze

Biotoptypen und Kontaktbiotope (nach Hess. Biotoptypenkartierung)

-  01.120 bodensaure Buchenwälder
-  01.181 Laubbaumbestände aus (überwiegend) nichteinheimischen Arten
-  01.183 sonstige stark forstlich geprägte Laubwälder
-  w wertbestimmender alter Eichenwald
-  01.220 sonstige Nadelwälder
-  02.100 Gehölz trockener bis frischer Standorte
-  04.420 Teich
-  06.120 Grünland frischer Standorte, intensiv genutzt
-  09.200 Ausdauernde Ruderalfluren frischer bis feuchter Standorte
-  11.140 Intensiväcker
-  12.100 Nutzgarten, Bauerngarten
-  14.400 sonstige bauliche Anlage (Grillplatz)
-  14.420 Wohnhaus, Wochenendhaus
-  14.450 Ruinen und sonstige verfallende Gebäude
-  14.460 Kleingebäude
-  14.510 Straße (incl. Nebenanlagen)
-  14.520 befestigter Weg
-  14.530 unbefestigter Weg

Einfluss der Kontaktbiotope auf das FFH-Gebiet

- + positiv
- negativ
- o kein Einfluss



100 0 100 200 Meter

Kartengrundlage: Amtliches Liegenschaftskataster, mit Genehmigung der Hessischen Kataster- und Flurneuordnungsverwaltung (HKFV)

Auftraggeber:

**Regierungspräsidium Gießen
- Obere Naturschutzbehörde -**

**Grunddatenerhebung für das FFH- Gebiet
5118-301
"Dammelsberg und Köhlersgrund"**

Karte 2: Biotoptypen und Kontaktbiotope



BIOPLAN MARBURG

Deutschhausstr. 36
35037 Marburg
Tel: 06421-6900090
Fax: 06421-69000938

email: bioplan.marburg@t-online.de
Internet: www.buero-bioplan.de

Maßstab: 1 : 5 000

Stand: Nov. 2005

gezeichnet: Spe

geprüft: Klein