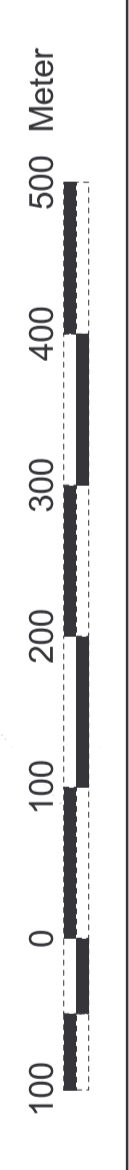
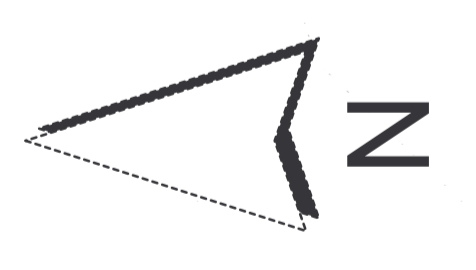
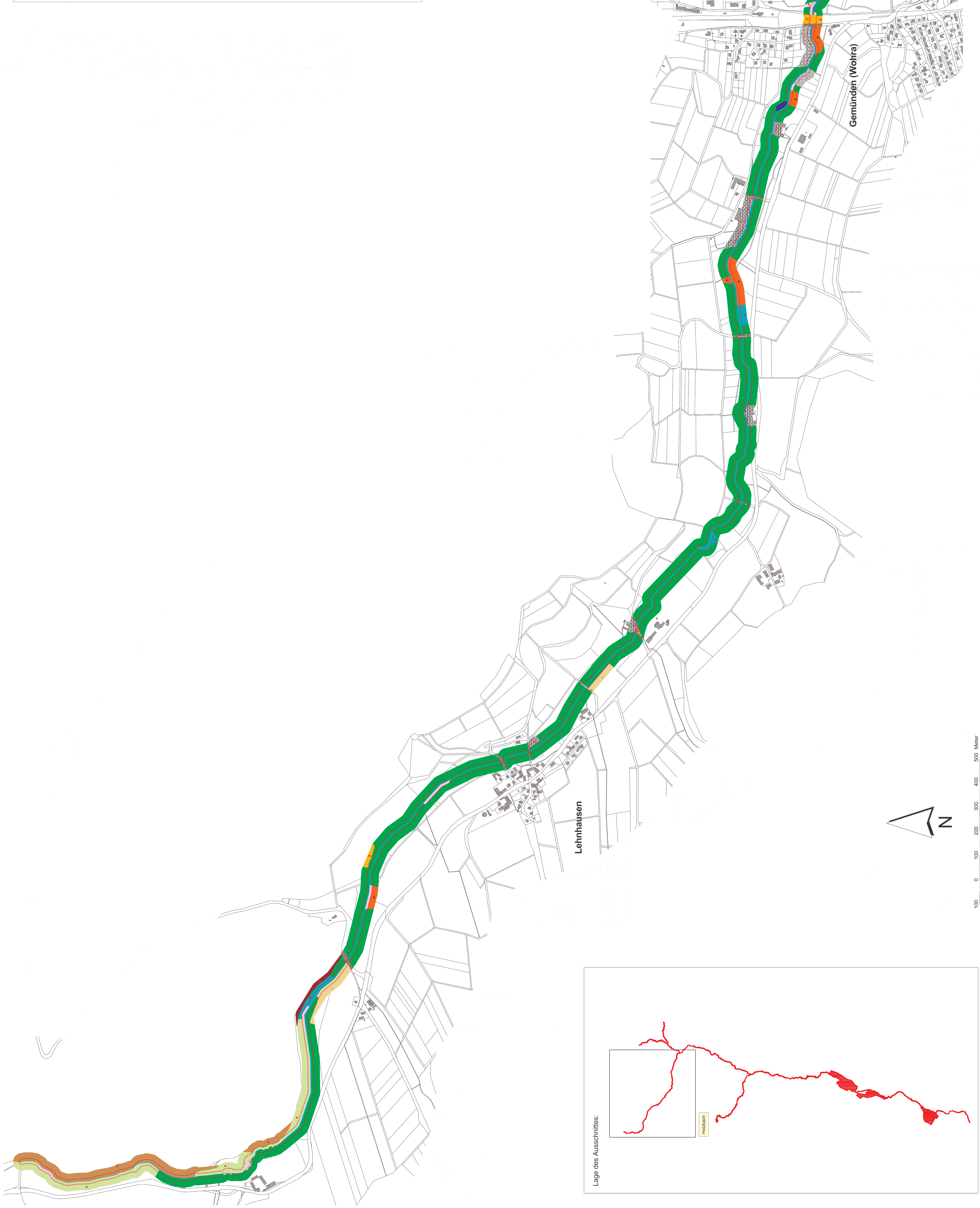


- Biotypen und Kontaktbiotope**
- 06.110 Grünland frischer Standorte, extensiv genutzt
 - 06.120 Grünland frischer Standorte, extensiv genutzt
 - 06.210 Grünland frischer bis reifer Standorte
 - 06.220 Feuchtwiesen
 - 06.300 Ubrige Grünlandbestände
 - 06.110 Rohrichte (inkl. Schilfröhricht)
 - 06.130 Feuchtröhricht und Hochstaudenfluren
 - 06.140 Großseggenriede
 - 09.200 Auenwälder
 - 11.140 Intersylvialer
 - 02.100 Gebüsche
 - 02.200 Gehölze
 - 02.300 Gehölzreife Gehölze
 - 03.000 Sträucher
 - 04.200 Teiche
 - 99.041 Graben, Mühlgraben
 - 04.211 Kleine bis mittlere Mühlgräben (inklusive Ufergehölze)
 - 04.212 Große Mühlgräben (inklusive Ufergehölze)
 - 01.172 Buchenwälder
 - 01.120 Buchenwälder
 - 01.200 Sonstige Nadelwälder
 - 12.100 Nadelgehölze, Buchenparken
 - 14.100 Siedlungsflächen
 - 14.200 Industrie- und Gewerbeflächen
 - 14.300 Freizeitanlagen
 - 14.400 Sonstige bauliche Anlagen
 - 14.410 Ver- und Entsorgungseinrichtungen
 - 14.420 Landwirtschaftliche Hof- und Gebäudeflächen, einschließendes Wohnhaus
 - 14.510 StraÙe (inkl. Nebenwegen)
 - 14.520 Befestigter Weg (inkl. Grenzstreifen Weg)
 - 14.530 Unbefestigter Weg
 - 14.550 Schienenverkehrsfläche
 - 14.560 Lagerplatz
- Ermittlung der Kontaktbiotope**
- negativer Einfluss
 - + positiver Einfluss
 - 0 neutral, kein Einfluss
- Sonstige**
- Gehölzlinie
 - Parzellengrenzen
 - Grenze des FFH-Gebiets



Dienstleistungs- und Projektmanagement
 mit Genehmigung der Hessischen Verwaltung für Bodenmanagement und GeoInformation (HVBG)

Geoinformationssysteme

Systeme	ESRI ArcGIS
Software	ESRI ArcGIS
Hardware	ESRI ArcGIS
Software	ESRI ArcGIS
Hardware	ESRI ArcGIS

Geoinformationssysteme

Systeme	ESRI ArcGIS
Software	ESRI ArcGIS
Hardware	ESRI ArcGIS
Software	ESRI ArcGIS
Hardware	ESRI ArcGIS

RP Gießen - Obere Naturschutzbehörde

Projekt:
Grunddatenerhebung 2006 für den FFH-Bereich Nr. 29502 "Wohraue zwischen Kfrohain und Gemünden (Wohra)"

Auftraggeber:
 RP Gießen - Obere Naturschutzbehörde

Maßstab:
 1 : 5.000

Karte 3, Blatt 4