







## Legende




### FFH-Lebensraumtyp

-  6210 Naturnahe Kalk-Trockenrasen
-  Komplexe aus 6510 Magere Flachland-Mähwiesen, 6110\* Pionierassen und 6210 Kalk-Trockenrasen
-  6510 Magere Flachland-Mähwiesen
-  9130 Waldmeister-Buchenwald


### Erhaltungszustand

-  B - gut
-  C - mittel-schlecht

### Sonstige Informationen

-  Grenze des FFH-Gebietes
-  Flurstück
-  Gebäude

Darstellung auf der Grundlage von Daten und mit Erlaubnis der Hessischen Verwaltung für Bodenmanagement und Geoinformation (HVBG) und des Hessischen Landesamtes für Umwelt und Geologie, Wiesbaden

Projektbezeichnung: <b>Grunddatenerhebung im FFH-Gebiet 5215-307 „Waldgebiet östlich von Langenaubach“</b>	Stand: Dezember 2008
Karte 1: FFH-Lebensraumtypen in Wertstufen	Maßstab: Übersicht: 1 : 10.000
Auftraggeber: <b>Regierungspräsidium Gießen</b>	
Auftragnehmer:  <b>Simon &amp; Widdig GbR</b> Büro für Landschaftsökologie Luise-Berthold-Str. 24 35037 Marburg Tel. 06421-350550 Fax 06421-350990 buero@simon-widdig.de www.simon-widdig.de	bearbeitet: T. Widdig geprüft: M. Simon