





Datengrundlagen:  
Amtliche Liegenschaftskarte, mit Genehmigung der Hessischen Verwaltung für Bodenmanagement und Geoinformation (HVBG);  
ATKIS<sup>®</sup> Digitales Orthophoto 25 (DOP25), mit Genehmigung des Hessischen Landesamtes für Bodenmanagement und Geoinformation (HLBG).

## Zeichenerklärung


### Grenzen

 FFH-Gebietsgrenze

### Lebensraumtypen in Wertstufen

-  \*6212, A Submediterrane Halbtrockenrasen (Mesobromion), besondere Bestände mit bemerkenswerten Orchideen
-  \*6212, B Submediterrane Halbtrockenrasen (Mesobromion), besondere Bestände mit bemerkenswerten Orchideen
-  6510, A Magere Flachland Mähwiesen
-  6510, B Magere Flachland Mähwiesen

### Monitoring

 Dauerbeobachtungsfläche (Botanik) (DF1 - DF8)

 Landschaftsökologische Analysen und Planungen Nelkenweg 8, 35043 Marburg		
<b>Grunddatenerfassung FFH-Gebiet 5216-307 Magerrasen bei Wommelshausen</b>		
<b>FFH-Lebensraumtypen in Wertstufen</b> (inkl. Lage der Dauerbeobachtungsflächen)		
Auftraggeber: Regierungspräsidium Gießen		
Bearbeitung: Dipl.-Biol. M. Förster, Dipl.-Biol. C. Hepting Dipl.-Biol. B. v. Blanckenhagen		
Maßstab 1 : 2.500	Datum Dezember 2006	Blatt/Anlage-Nr. Karte 1