
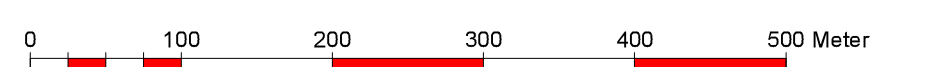
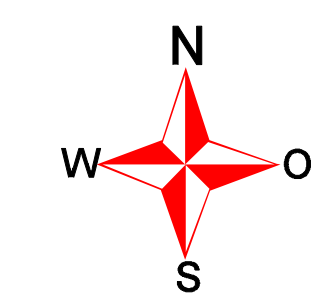


Legende

Verbreitung von Anhang-II-Arten

 *Maculinea nausithous* (Dunkler Ameisenbläuling)

 Grenze des FFH-Gebietes



Kartengrundlage: Automatisch erzeugte Legenschaftskarte der Hessischen Verwaltung für Regionalentwicklung, Kataster und Dienstleistung

Projektbezeichnung:	FFH-Gebiet 5314-301 - Hoher Westerwald	Stand: April 2006 geändert: April 2008 Maßstab: 1 : 5 000
Karte 2:	Verbreitung von Anhang-II-Arten	Blatt 3
Auftraggeber:	Regierungspräsidium Gießen - Obere Naturschutzbehörde	Digitalisierung: F. Lenz, D. Teuber
Gesamtbearbeitung:	Horch & Wedra Landschaftsökologie, Landschaftsplanung 63150 Heusenstamm-Rembrücken <small>Tel: 06409 301-1020 Fax: 06409 301-1020 www.horch-wedra.de</small>	<i>-PLANTAGO-</i> Dietmar Teuber Kordstraße Straße 11 33594 Gießen