



Legende

 Dauerbeobachtungsfläche mit Nummer

 Grenze des FFH-Gebiets


Lebensraumtyp, Wertstufe

 4030 Europäische trockene Heiden, B

 6212* Submediterrane Halbtrockenrasen, A

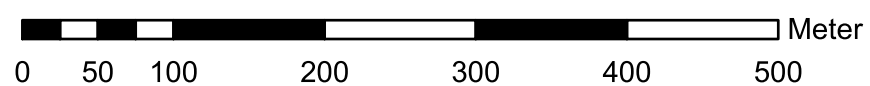
 6212* Submediterrane Halbtrockenrasen, B

 8230 Pioniergras auf Felskuppen, A

 91E0* Erlen- und Eschenwälder an Fließgewässern, D

Kartengrundlage: Automatisierte Liegenschaftskarte der Hessischen Verwaltung für Regionalentwicklung, Kataster und Flurneuordnung

1:5.000



FFH-Gebiet 5315-303 Hörbacher Viehweide Grunddatenerhebung zu Monitoring und Management	Maßstab: 1 : 5000
FFH-Lebensraumtypen in Wertstufen	Karte 1
Auftraggeber: Regierungspräsidium Gießen	Stand: 2007
Bearbeitung: Christel Wedra HORCH & WEDRA Landschaftsökologie • Landschaftsplanung Hauptstraße 27 • 63150 Heusenstamm (06106) 620610	Digitalisierung: PLANTAGO Dietmar Teuber Kerkrader Straße 11 35394 Gießen

