

FFH-GRUNDDATENERHEBUNG 2004

GEBIET: 5315-304

REHBACHTAL ZWISCHEN DRIEDORF UND MERKENBACH

KARTE 2: Habitate und Verbreitung von Anhang II-Arten *


Habitate von *Maculinea teleius*

-  Aktuelles Vermehrungshabitat (VH)
-  Potentielles Wiederbesiedlungshabitat

Geschätzte Größen der Teilpopulationen von *Maculinea teleius*

- ▲ 21 Imagines (klein)
- ▲ 51 Imagines (mittegroß)
- ▲ 138 Imagines (groß)



Habitate von *Maculinea nausithous*

-  Aktuelles Vermehrungshabitat (VH)
-  Potentielles Wiederbesiedlungshabitat

Geschätzte Größen der Teilpopulationen von *Maculinea nausithous*

- 15-18 Imagines (klein)
- 24-45 Imagines (mittegroß)
- 147-159 Imagines (groß)

Habitate von *Cottus gobio* (schematische Darstellung)

-  Probeabschnitt (PA) des Rehbaches mit reproduktivem Groppenbestand (Länge ca. 50 m; Nachweis über Elektrofischung).
-  Groppenhabitat mit geeigneten Sohlsubstraten. In einzelnen Abschnitten ist das Vorkommen der Groppes durch Kescherfänge belegt.


 FFH-Gebietsgrenze

*Die Erfassungen erfolgten nach dem gebietsbezogenen Basisprogramm

Projekt: FFH-Grunddatenerhebung / Gebiet: 5315-304
Karte 2: Anhang II-Arten/ Blatt 1

Erstellt im Auftrag des
Regierungspräsidiums
Gießen
Oktober 2004

Büro:



Bearbeitung:

Dipl.-Biol. Alexander Wenzel

Kartenerstellung:

Dipl.-Biol. Alexander Wenzel, Dipl.-Biol. Andreas Fuchs

Kartengrundlagen:

Automatisierte Liegenschaftskarte der hessischen Verwaltung für Regionalentwicklung, Kataster und Flurneueordnung

