



# FFH-GRUNDDATENERHEBUNG 2004

## GEBIET: 5315-304




### REHBACHTAL ZWISCHEN DRIEDORF UND MERKENBACH

#### KARTE 2: Habitate und Verbreitung von Anhang II-Arten \*

##### Habitate von *Maculinea teleius*

-  Aktuelles Vermehrungshabitat (VH)
-  Potentielles Wiederbesiedlungshabitat




##### Geschätzte Größen der Teilpopulationen von *Maculinea teleius*

-  21 Imagines (klein)
-  51 Imagines (mittegroß)
-  138 Imagines (groß)



##### Habitate von *Maculinea nausithous*

-  Aktuelles Vermehrungshabitat (VH)
-  Potentielles Wiederbesiedlungshabitat

##### Geschätzte Größen der Teilpopulationen von *Maculinea nausithous*

-  15-18 Imagines (klein)
-  24-45 Imagines (mittegroß)
-  147-159 Imagines (groß)

##### Habitate von *Cottus gobio* (schematische Darstellung)

-  Probeabschnitt (PA) des Rehbaches mit reproduktivem Groppenbestand (Länge ca. 50 m; Nachweis über Elektrofischung).
-  Groppenhabitat mit geeigneten Sohlsubstraten. In einzelnen Abschnitten ist das Vorkommen der Gruppe durch Kescherfänge belegt.

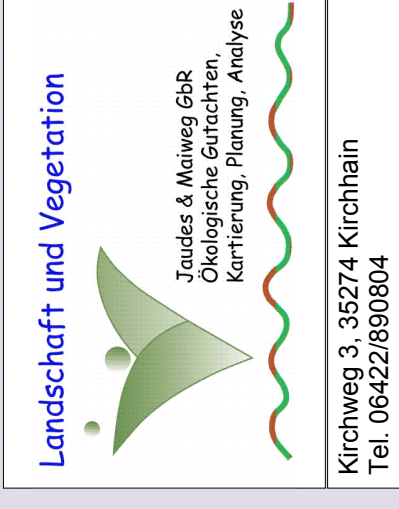
 FFH-Gebietsgrenze

\*Die Erfassungen erfolgten nach dem gebietsbezogenen Basisprogramm

Projekt: FFH-Grunddatenerhebung / Gebiet: 5315-304  
Karte 2: Anhang II-Arten/ Blatt 3

Erstellt im Auftrag des  
Regierungspräsidiums  
Gießen  
Oktober 2004

Büro:



Bearbeitung:  
Kartenerstellung:

Dipl.-Biol. Alexander Wenzel  
Dipl.-Biol. Alexander Wenzel, Dipl.-Biol. Andreas Fuchs

Kartengrundlagen:

Automatisierte Liegenheitskarte der hessischen Verwaltung für Regionalentwicklung, Kataster und Flurneueordnung

