






# FFH-GRUNDDATENERHEBUNG 2003 GEBIET: 5315-305 ULMBACHTAL UND WIESEN IN DEN HAINERLEN

## KARTE 2: Habitate und Verbreitung von Anhang II-Arten \*

### Habitate von *Maculinea teleius*

-  Aktuelles Vermehrungshabitat (VH)
-  Potentielles Wiederbesiedlungshabitat



### Geschätzte Größen der Teilpopulationen von *Maculinea teleius*

-  20 Imagines (klein)
-  25 Imagines (mittelgroß)
-  150 Imagines (groß)





### Habitate von *Maculinea nausithous*

-  Aktuelles Vermehrungshabitat (VH)
-  Potentielles Wiederbesiedlungshabitat

### Geschätzte Größen der Teilpopulationen von *Maculinea nausithous*

-  5-20 Imagines (klein)
-  45 Imagines (mittelgroß)
-  230 Imagines (groß)

### Habitate von *Cottus gobio* (schematische Darstellung)

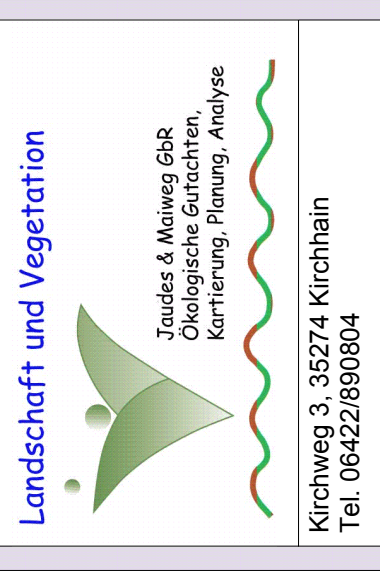
-  Probeabschnitt (PA) des Ulmbaches mit reproduktivem Groppenbestand (Länge ca. 50m)
-  Potentielles Groppenhabitat mit geeigneten Sohlsubstraten, die Groppenkommunität mit sehr hoher Wahrscheinlichkeit in diesem Bachabschnitt vorfindet
-  Ulmbachabschnitte, die aktuell keine oder nur eine geringe Bedeutung als Groppenhabitat aufweisen (Sohlverbau, längere Rückstaubereiche)
-  FFH-Gebietsgrenze

\*Die Erfassungen erfolgten nach dem gebietsbezogenen Basisprogramm

## Projekt: FFH-Grunddatenerhebung / Gebiet: 5315-305 / Karte 2: Anhang II-Arten/ Blatt 2

Erstellt im Auftrag des  
Regierungspräsidiums  
Gießen  
Oktober 2003

Büro:



Bearbeitung: Dipl.-Biol. Alexander Wenzel  
Kartenerstellung: Dipl.-Biol. Alexander Wenzel, Dipl.-Biol. Andreas Fuchs

Kartengrundlagen: Automatisierte Liegenschaftskarte der hessischen Verwaltung für Regionalentwicklung, Kataster und Flureinordnung

