










Legende




FFH-Lebensraumtyp

-  6430 Feuchte Hochstaudenfluren, planar bis montan
-  9130 Waldmeister-Buchenwald (Asperulo-Fagetum)
-  *9180 Labkraut-Eichen-Hainbuchenwald (Galio-Carpinetum)
-  *91E0 Auenwälder mit *Alnus glutinosa* und *Fraxinus excelsior* (Alno-Padion, Alnion incanae, Salicion albae)

Erhaltungszustand

-  A - hervorragend
-  B - gut
-  C - mittel-schlecht

Sonstige Informationen

-  Grenze des FFH-Gebietes
-  Flurstück
-  Gebäude

Darstellung auf der Grundlage von Daten und mit Erlaubnis der Hessischen Verwaltung für Bodenmanagement und Geoinformation (HVBG) und des Hessischen Landesamtes für Umwelt und Geologie, Wiesbaden

| | |
|---|--|
| Projektbezeichnung: Grunddatenerhebung im FFH-Gebiet 5315-307 „Waldgebiet zwischen Uckersdorf und Burg“ | Stand: Dezember 2008 |
| Karte 1: FFH-Lebensraumtypen in Wertstufen | Maßstab: Übersicht: 1 : 10.000 |
| Auftraggeber: Regierungspräsidium Gießen | |
| Auftragnehmer:  Simon & Widdig GbR Büro für Landschaftsökologie Luise-Berthold-Str. 24 35037 Marburg Tel. 06421-350550 Fax 06421-350990 buero@simon-widdig.de www.simon-widdig.de | bearbeitet: T. Widdig geprüft: M. Simon |