






**Legende**


**Verbreitung von Anhang-II-Arten**

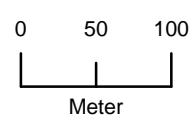
**Populationsgröße von *Maculinea nausithous***

-  kein Nachweis
-  1-10 Individuen
-  11-24 Individuen
-  25-36 Individuen

**Artspezifische Habitate von Anhang-II-Arten**

-  Vorkommen von *Sanguisorba officinalis*

-  Grenze des Natura-2000-Gebietes



Kartengrundlage: Amtliche Liegenschaftskarte, mit Genehmigung der Hessischen Kataster- und Flurneuordnungsverwaltung (HKFV).

<b>Grunddatenerfassung</b>  <b>Natura-2000-Gebiet</b> <b>"Helfholzwiesen und Brühl bei Erda"</b>  <b>Gebiet Nr.: 5317-302</b>	Maßstab: 1 : 5.000	Datum
	Bearbeitung: Thomas Widdig	Mai - November 2004
	Geprüft: Thomas Widdig	November 2004
<b>Karte 3: Verbreitung und artspezifische Habitate von Anhang-II-Arten</b>		Gesellschaft für ökologische Landschaftsplanung und Forschung GbR Dr. Bernd Nowak Bettina Schulz Heinestraße 3 35584 Wetzlar-Naunheim Tel./Fax: 06441-1031 E-Mail: goelf@t-online.de
<b>Regierungspräsidium Gießen</b> <b>Obere Naturschutzbehörde</b>		