



Legende:


 Grenze des gemeldeten FFH-Gebietes

FFH-Lebensraumtypen des FFH-Gebietes


 3150 - Natürliche eutrophe Seen mit einer Vegetation des Magnopotamions oder Hydrocharitions

 6510 - Magere Flachland-Mähwiesen (Alopecurus pratensis, Sanguisorba officinalis)

Erhaltungszustand der FFH-Lebensraumtypen

 A - sehr gut

 B - gut


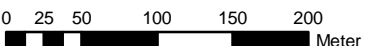
 C - mittel bis schlecht

Lage der Dauerbeobachtungsflächen

 2 ■ Dauerbeobachtungsfläche mit Flächennummer

PLOEN Planungsgemeinschaft
Landschaft
Ökologie
Naturschutz
Dirk Bönsel & Dr. Petra Schmidt
- Diplom-Geographen -
Finkenweg 10
35415 Pohlheim
Tel.: 06404-64906
Fax: 06404-668934
schmidt@buero-ploen.de
www.buero-ploen.de

**Grunddatenerhebung FFH-Gebiet 5317-304
"Holzwäldchen bei Krofdorf-Gleiberg"**
Karte 1: FFH-Lebensraumtypen in Wertstufen mit
Lage der Dauerbeobachtungsflächen
Regierungspräsidium Gießen
- Obere Naturschutzbehörde - November 2006

 Kartengrundlage: Automatisierte Liegenschaftskarte der Hessischen
Verwaltung für Regionalentwicklung, Kataster und Flurneuordnung
Maßstab 1: 5 000  0 25 50 100 150 200 Meter