

Königsberg


Rodheim-

**Biotypen nach Hessischer Biotopkartierung**


- 01.110: Buchenwald mittlerer und basenreicher Standorte
- 01.120: Bodensaure Buchenwälder
- 01.130: Buchenwälder trockenwarmer Standorte
- 01.141: Eichen-Hainbuchenwälder trockenwarmer Standorte
- 01.142: Sonstige Eichen-Hainbuchenwälder
- 01.173: Bachauenwälder
- 01.220: Sonstige Nadelwälder
- 01.300: Mischwälder
- 01.400: Schlagfluren und Vorwald
- 02.100: Gehölze trockener bis frischer Standorte
- 02.200: Gehölze feuchter bis nasser Standorte
- 03.000: Streuobst (Übersignatur)
- 04.211: Kleine bis mittlere Mittelgebirgsbäche
- 04.420: Teiche
- 04.440: Temporäre Gewässer und Tümpel
- 05.110: Röhrichte
- 05.130: Feuchtbrachen, Hochstaudenfluren
- 05.140: Großseggenried
- 06.110: Grünland frischer Standorte, extensiv genutzt
- 06.120: Grünland frischer Standorte, intensiv genutzt
- 06.210: Grünland feuchter bis nasser Standorte
- 06.220: Grünland wechselfeuchter Standorte
- 06.300: Übrige Grünlandbestände
- 06.520: Magerrasen basenreicher Standorte
- 06.540: Borstgrasrasen
- 09.200: Ausdauernde Ruderalfluren frischer bis feuchter Standorte
- 09.300: Ausdauernde Ruderalfluren warm-trockener Standorte
- 10.100: Felsfluren
- 10.200: Block- und Schutthalden
- 10.300: Therophytenfluren
- 11.140: Intensiväcker
- 12.100: Nutzgarten/Bauerngarten
- 13.000: Friedhöfe, Parks und Sportanlagen
- 14.000: Besiedelter Bereich, Straßen und Wege
- 14.200: Industrie- und Gewerbeflächen
- 14.400: Einzelgebäude
- 14.420: Landwirtschaftliche Hoffläche
- 14.510: Straße
- 14.520: Befestigter Weg
- 14.530: Unbefestigter Weg
- 14.900: sonstiger Besiedelter Bereich
- 99.041: Graben


**Einflüsse von außerhalb**

- positiver Einfluss
- negativer Einfluss



Maßstab 1 : 5.000





Ingenieurbüro Schwab  
Marburger Straße 15  
35649 Bischoffen  
Tel. 06444/92 11 43

Grunddatenerfassung FFH-Gebiet  
S317-305 Grünland und Wälder zwischen  
Frankenbach und Heuchelheim

Karte 4, Teilbereich 2  
Biotypen nach  
Hessischer Biotopkartierung

Bearbeitung: Dipl.-Ing. G. Schwab

digitalisiert: 30.10.2005 Schwab  
geprüft: 30.10.2005 Schwab  
geändert: 23.03.2010 Schwab

