





Legende

Lebensraumtypen




(Code-Nr. und Bezeichnung gemäß FFH-Richtlinie, * prioritärer Lebensraumtyp)


-  8220 Silikatfelsen und ihre Felsspaltenvegetation
-  9170 Eichen-Hainbuchen-Wald (Galio-Carpinetum)
-  *9180 Schlucht- und Hangmischwälder (Tilio-Acerion)


nachrichtlich

-  9130 Waldmeister-Buchenwald (Asperulo-Fagetum)
(Bearbeitung: FENA 2007)

Erhaltungszustand

-  A hervorragend
-  B gut
-  C mittel

 Vegetationsaufnahme mit Nummer

 Grenze des FFH-Gebietes

Grunddatenerfassung

**FFH-Gebiet
"Hangelstein"**

Gebiet Nr.: 5318-301

Maßstab: 1 : 5.000

Datum

Bearbeitung:

Dr. Bernd Nowak
Bettina Schulz

April - Oktober 2007

Geprüft:

Dr. Bernd Nowak

Oktober 2007

**Karte 1: FFH-Lebensraumtypen
Lage der
Vegetationsaufnahmen**

**Regierungspräsidium Gießen
Obere Naturschutzbehörde**

Gesellschaft
für ökologische
Landschaftsplanung
und Forschung GbR
Dr. Bernd Nowak
Bettina Schulz
Heinestraße 3
35584 Wetzlar-Naunheim
Tel./Fax: 06441-1031
E-Mail: mail@goelf-online.de



Kartengrundlage: Automatisierte Liegenschaftskarte, mit Genehmigung der Hessischen Verwaltung für Bodenmanagement und Geoinformation (HVBG).

