

Lebensraumtypen und Wertstufen

- Magere Flachlandmähwiesen (6510) Wertstufe B
- Magere Flachlandmähwiesen (6510) Wertstufe C
- Artenreiche Borstgrasrasen (6230*) Wertstufe B
- Artenreiche Borstgrasrasen (6230*) Wertstufe C
- Grenzen des FFH-Teilgebietes
- Lage der Dauerflächen
- Flurstücksgrenzen
- Gebäude

FFH-Gebiet 5318-305
 "Borstgrasrasen bei Wieseck und Callunaheiden bei Mainzlar"

Karte	1	Teilgebiet	Mainzlar
--------------	---	-------------------	----------

Thema	Lebensraumtypen und Wertstufen
--------------	--------------------------------

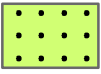








Maßstab	1:2.500	

Bearbeiter	Markus Wieden
-------------------	---------------



Datum	01.11.2003	Aktualisiert	01.12.2010
--------------	------------	---------------------	------------



Lebensraumtypen und Wertstufen

-  Magere Flachlandmähwiesen (6510) Wertstufe A
-  Magere Flachlandmähwiesen (6510) Wertstufe B
-  Magere Flachlandmähwiesen (6510) Wertstufe C
-  Artenreiche Borstgrasrasen (6230*) Wertstufe B
-  Artenreiche Borstgrasrasen (6230*) Wertstufe C
-  Grenzen des FFH-Teilgebietes
-  Lage der Dauerflächen
-  Flurstücksgrenzen
-  Gebäude

FFH-Gebiet 5318-305
 "Borstgrasrasen bei Wieseck und Callunaheiden bei Mainzlar"

Karte	1	Teilgebiet	Wieseck
Thema	Lebensraumtypen und Wertstufen		
Maßstab	1:2.500		 
Bearbeiter	Markus Wieden		
Datum	01.11.2003	Aktualisiert	01.12.2010