



**Legende:**

 Grenze des gemeldeten FFH-Gebietes

**Verbreitung der Anhang II-Arten**

 Laichgewässer des Kammmolches (Triturus cristatus)

 Potentielles Laichgewässer des Kammmolches

 Gesamtverbreitungsgebiet des Kammmolches

Büro für  
faunistische Fachfragen

Matthias Korn & Stefan Stübing  
- Diplom-Biologen -

Rehweide 13  
35440 Linden-Forst  
Tel.: 06403-9690250  
Fax: 06403-9690251  
ml.korn@t-online.de



Planungsgemeinschaft  
Landschaft  
Ökologie  
Naturschutz

Dirk Bönsel & Dr. Petra Schmidt  
- Diplom-Geographen -

Finkenweg 10  
35415 Pohlheim  
Tel.: 06404-64906  
Fax: 06404-668934  
schmidt@buero-ploen.de  
www.buero-ploen.de

**Grunddatenerfassung FFH-Gebiet 5318-306  
"Wiesecker Teiche"**


Karte 2: Verbreitung der Anhang II-Arten und  
ihrer artspezifischen Habitate

Regierungspräsidium Gießen  
- Obere Naturschutzbehörde -

November 2006



Kartengrundlage: Automatisierte Liegenschaftskarte der Hessischen  
Verwaltung für Regionalentwicklung, Kataster und Flurneuordnung

Maßstab 1: 5 000  Meter