




Legende:

 Grenze des gemeldeten FFH-Gebietes

FFH-Lebensraumtypen des FFH-Gebietes

 3150 - Natürliche eutrophe Seen mit einer Vegetation des Magnopotamions oder Hydrocharitons

 6212 - Submediterrane Halbtrockenrasen (Mesobromion)

Erhaltungszustand der FFH-Lebensraumtypen

 A - sehr gut

 B - gut

 C - mittel bis schlecht

Lage der Dauerbeobachtungsflächen

 2 ■ Dauerbeobachtungsfläche mit Flächennummer

**Büro für
faunistische Fachfragen**

Matthias Korn & Stefan Stübing
- Diplom-Biologen -

Rehweide 13
35440 Linden-Forst
Tel.: 06403-9690250
Fax: 06403-9690251
ml.korn@t-online.de



Planungsgemeinschaft
Landschaft
Ökologie
Naturschutz

Dirk Bönsel & Dr. Petra Schmidt
- Diplom-Geographen -

Finkenweg 10
35415 Pohlheim
Tel.: 06404-64906
Fax: 06404-668934
schmidt@buero-ploen.de
www.buero-ploen.de

**Grunddatenerfassung FFH-Gebiet 5318-306
"Wiesecker Teiche"**


Karte 1: FFH-Lebensraumtypen in Wertstufen
mit Lage der Dauerbeobachtungsflächen

Regierungspräsidium Gießen
- Obere Naturschutzbehörde -

November 2006



Kartengrundlage: Automatisierte Liegenschaftskarte der Hessischen
Verwaltung für Regionalentwicklung, Kataster und Flurneuordnung

Maßstab 1: 5 000  Meter