






FFH-Grunddatenerhebung 2006

Gebiet: 5319-302



Sickler Teich bei Londorf

Karte 1: FFH-Lebensraumtypen in Wertstufen
inkl. Lage der Dauerbeobachtungsflächen

Lebensraumtypen

-  3150 *Natürliche eutrophe Seen mit einer Vegetation des Magnopotamions oder Hydrocharitions*
-  *6230 *Artenreiche montane Borstgrasrasen (und submontan auf dem europäischen Festland) auf Silikatböden*
-  6410 *Pfeifengraswiesen auf kalkreichem Boden, torfigen und tonig-schluffigen Böden (Molinion caeruleae)*
-  *91E0 *Auenwälder mit Alnus glutinosa und Fraxinus excelsior (Alno-Padion, Alnion incanae, Salicion albae)*
-  9110 *Hainsimsen-Buchenwald (Luzulo-Fagetum)*

Wertstufen

- A *Hervorragender Erhaltungszustand*
- B *Guter Erhaltungszustand*
- C *Mittlerer bis schlechter Erhaltungszustand*
-  *Dauerbeobachtungsflächen, Transekte und Vegetationsaufnahmen*
- 1-18 *Nummern der Dauerbeobachtungsflächen und der Vegetationsaufnahmen*
- 1-11 *Flächennummern mit Wertstufen (B,C) der LRT-Flächen*
-  *FFH-Gebietsgrenze*

*** Prioritäre Lebensraumtypen



Erstellt im Auftrag
des Regierungspräsidiums
Gießen
November 2006

Landschaft und Vegetation



Frahm-Jaues & Maiweg GbR
Ökologische Gutachten,
Kartierung, Planung, Analyse
Kirchweg 3, 35274 Kirchhain
Tel. 06422/890804 mail: luv@auw-media.de

Bearbeitung:

Dipl.-Biol. Sonja Maiweg, Dipl.-Biol. Brigitte E. Frahm-Jaues
Dr.rer.nat. Reinhard Patzich

Kartenerstellung:

Dipl.-Biol. Andreas Fuchs

Kartengrundlagen:

Automatisierte Liegenschaftskarte der hessischen Verwaltung
für Regionalentwicklung, Kataster und Flurneuordnung