







FFH-Grunddatenerhebung 2008





Gebiet 5321-304: Wald nördlich Köddingen

Karte 1: FFH-Lebensraumtypen in Wertstufen

Lebensraumtypen

-  3150 *Natürliche eutrophe Seen mit einer Vegetation des Magnopotamions oder Hydrocharitions*
-  *6230 *Artenreiche montane Borstgrasrasen (und submontan auf europäischem Festland) auf Silikatböden*
-  6510 *Magere Flachland-Mähwiesen (Alopecurus pratensis, Sanguisorba officinalis)*
-  9110 *Hainsimsen-Buchenwald (Luzulo-Fagetum)*
-  9130 *Waldmeister-Buchenwald (Asperulo-Fagetum)*
-  *91E0 *Auenwälder mit Alnus glutinosa und Fraxinus excelsior (Alno-Padion, Alnion incanae, Salicion albae)*

LRT in Vegetationskomplexen (1)

-  3260 *Flüsse der planaren und montanen Stufe mit Vegetation des Ranunculion fluitantis und des Callitriche-Batrachion*
-  6430 *Feuchte Hochstaudenfluren der planaren und montanen bis alpinen Stufe*
-  *9180 *Schlucht- und Hangmischwälder (Tilio-Acerion)*
-  *91E0 *Auenwälder mit Alnus glutinosa und Fraxinus excelsior (Alno-Padion, Alnion incanae, Salicion albae)*

— Grenze der Vegetationskomplexe

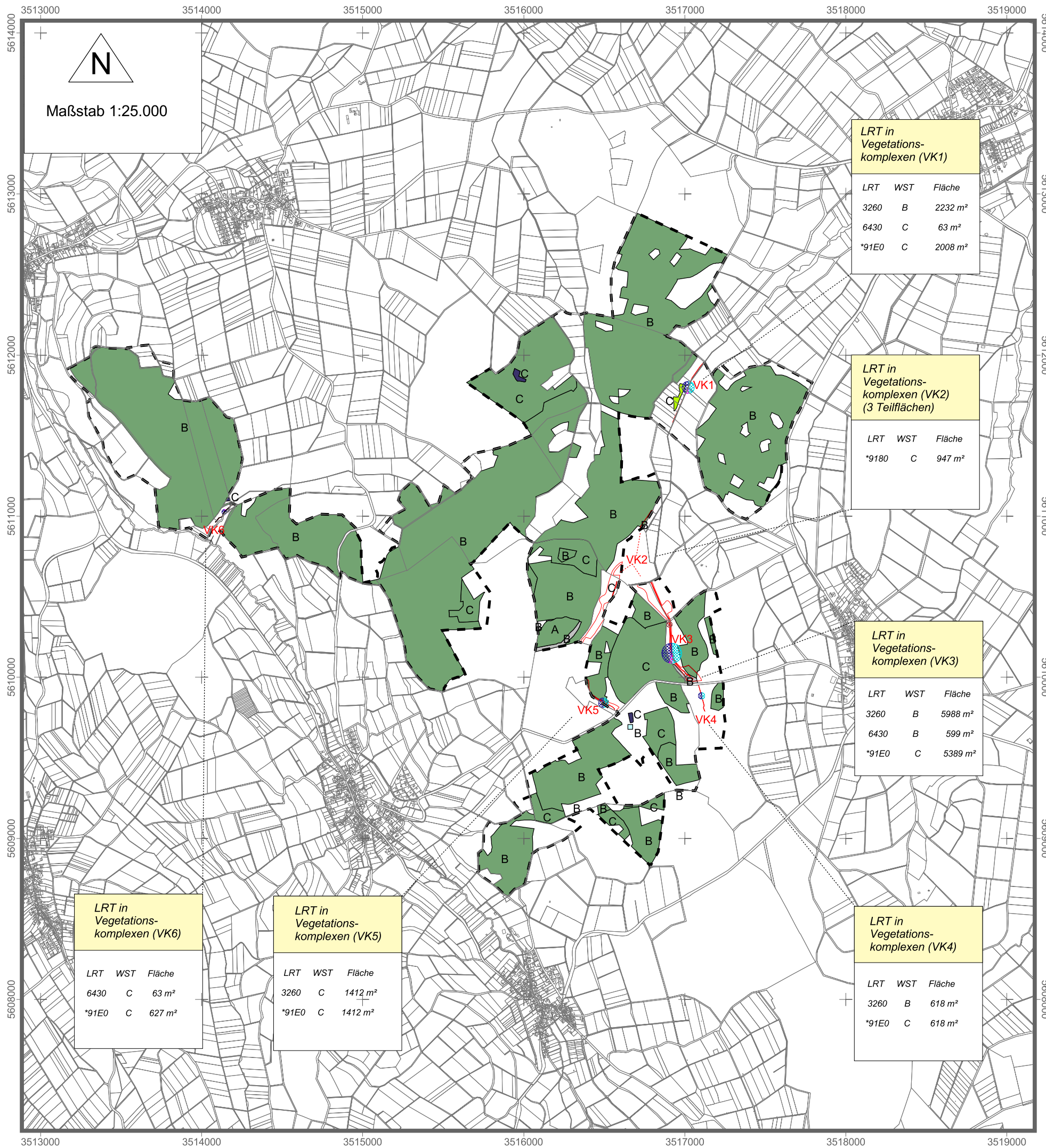
VK1-VK6 Bezeichnung der Vegetationskomplexe

LRT-Wertstufen

- A *Hervorragender Erhaltungszustand*
- B *Guter Erhaltungszustand*
- C *Mittlerer bis schlechter Erhaltungszustand*

- - - FFH-Gebietsgrenze

* Prioritäre Lebensraumtypen
(1) Biotop- bzw. Vegetationskomplexe der Hessischen Biotopkartierung; Die Flächenanteile und Wertstufen sind gesondert dargestellt



LRT in Vegetationskomplexen (VK1)

LRT	WST	Fläche
3260	B	2232 m ²
6430	C	63 m ²
*91E0	C	2008 m ²

LRT in Vegetationskomplexen (VK2) (3 Teilflächen)

LRT	WST	Fläche
*9180	C	947 m ²

LRT in Vegetationskomplexen (VK3)

LRT	WST	Fläche
3260	B	5988 m ²
6430	B	599 m ²
*91E0	C	5389 m ²

LRT in Vegetationskomplexen (VK4)

LRT	WST	Fläche
3260	B	618 m ²
*91E0	C	618 m ²

LRT in Vegetationskomplexen (VK6)

LRT	WST	Fläche
6430	C	63 m ²
*91E0	C	627 m ²

LRT in Vegetationskomplexen (VK5)

LRT	WST	Fläche
3260	C	1412 m ²
*91E0	C	1412 m ²

Erstellt im Auftrag des
Regierungspräsidiums
Gießen
Dezember 2008

Landschaft und Vegetation



Dipl.-Biol. Sonja Maiweg
Ökologische Gutachten,
Kartierung, Planung, Analyse

Dörfllerstraße 5, 35037 Marburg
Tel. 06421/7790253 Mail: luv@auw-media.de

Bearbeitung / GIS-Bearbeitung	Dipl.-Biol. Sonja Maiweg / Dipl.-Biol. Andreas Fuchs
Kartengrundlagen	Automatisierte Liegenschaftskarte der hessischen Verwaltung für Regionalentwicklung, Kataster und Flurneuordnung