




FFH-Grunddatenerhebung 2002 / 2006 Gebiet: 5414-302

Heidenkopf und Knoten nördlich Mengerskirchen

Karte 2: Artsspezifische Habitate und Verbreitung von Anhangsarten

Habitate von *Maculinea nausithous* und *Maculinea teleius*

-  Aktuelles Vermehrungshabitat von *Maculinea teleius*
-  Aktuelles Vermehrungshabitat von *Maculinea nausithous*
-  Potenzielles Wiederbesiedlungshabitat für beide *Maculinea*-Arten

Geschätzte Populationsgrößen der *Maculinea*-Teilpopulationen für die Untersuchungsjahre 2002 und 2006 *


Maculinea nausithous

- | | |
|-----------------|---|
| 2002 | 2006 |
| ● 5-10 Imagines | ● 12 Imagines (kleine Teilpopulation) |
| ● 60 Imagines | ● 33-63 Imagines (mittelgroße Teilpopulation) |
| ● 450 Imagines | ● 126 Imagines (große Teilpopulation) |
| | ● 525 Imagines (sehr große Teilpopulation) |

Maculinea teleius

- | | |
|----------------|---|
| 2002 | 2006 |
| ▲ 25 Imagines | ▲ 15 Imagines (kleine Teilpopulation) |
| ▲ 105 Imagines | ▲ 66-93 Imagines (mittelgroße Teilpopulation) |
| | ▲ 153 Imagines (große Teilpopulation) |
| | ▲ 453 Imagines (sehr große Teilpopulation) |

1-13 Flächennummern

 FFH-Gebietsgrenze

* Die Erfassungen erfolgten nach dem zeigerpopulationsbezogenen Standardprogramm;
die Flächen 5-9 liegen in der neu untersuchten Gebietsweiterung 2006

FFH-Grunddatenerhebung, Gebiet 5414-302; Karte 2: Artsspezifische Habitate und Verbreitung von Anhangsarten

Erstellt im Auftrag des
Regierungspräsidiums
Gießen

im Oktober 2006

Landschaft und Vegetation


Frahm-Jaundes & Maiweg GbR
Ökologische Gutachten,
Kartierung, Planung, Analyse
Kirchweg 3, 35274 Kirchhain
Tel. 06422/890804 Mail: luv@auw-media.de

Bearbeitung: Dipl.-Biol. Alexander Wenzel

Kartenerstellung: Dipl.-Biol. Alexander Wenzel, Dipl.-Biol. Andreas Fuchs

Kartengrundlagen: Automatisierte Liegenschaftskarte der hessischen Verwaltung
für Regionalentwicklung, Kataster und Flurneueordnung

