

(Biotoptypen blass dargestellt im Hintergrund)

FFH-Gebietsgrenze

Anhang II-Arten (Erfassung 2008)

- Kammolch (*Triturus cristatus*)
- Gelbbauchunke (*Bombina variegata*)
- Dunkler Wiesenknopf-Ameisenbläuling (*Glaucopteryx [Maculinea] nausithous*)
- Heller Wiesenknopf-Ameisenbläuling (*Glaucopteryx [Maculinea] teleius*)

Vorkommen bemerkenswerter Tierarten (Erfassung 2008)

- Vögel**
- Bp Baumpieper (*Anthus trivialis*)
 - Ev Eisvogel (*Alcedo atthis*) Anh. I
 - Gr Gartenrotschwanz (*Phoenicurus phoenicurus*)
 - Gsp Grauspecht (*Picus canus*) Anh. I
 - Nt Neuntöter (*Lanius collurio*) Anh. I
 - Ku Kuckuck (*Cuculus canorus*)
 - Wls Waldlaubsänger (*Phylloscopus sibilatrix*)
 - Ssp Schwarzspecht (*Dryocopus martius*) Anh. I
 - Zt Zwergtaucher (*Tachybaptus ruficollis*)

- Herpetofauna**
- Ghk Geburtshelferkröte (*Alytes obstetricans*) Anh. IV
 - Kk Kreuzkröte (*Bufo calamita*) Anh. IV
 - Lf Laubfrosch (*Hyla arborea*) Anh. IV
 - Sf Seefrosch (*Rana ridibunda*)
 - Sn Schlingnatter (*Coronella austriaca*) Anh. IV
 - Wk Wechselkröte (*Bufo viridis*) Anh. IV
 - Ze Zauneidechse (*Lacerta agilis*) Anh. IV

- Tagfalter**
- Lt Brauner Feuerfalter (*Lycaena tityrus*)
 - Pa Argus-Bläuling (*Plebeius argus*)
 - Zv Kleines Fünffleck-Widderchen (*Zygaena viciae*)

- Libellen**
- En Großes Granatauge (*Erythromma najas*)
 - Ip Kleine Pechlibelle (*Ischnura pumilio*)
 - Lb Südliche Binsenjungfer (*Lestes barbarus*)
 - Ob Südlicher Blaupfeil (*Orthetrum brunneum*)

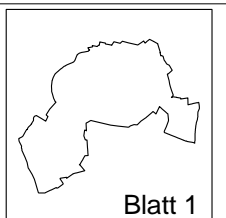
- Sonstige Insekten**
- Cs Berg-Sandlaufkäfer (*Cicindela sylvicola*)
 - Gg Maulwurfgrille (*Gryllotalpa gryllotalpa*)

Fundpunkte der Tierarten mit türkiser Umrandung (Erfassung 2001)

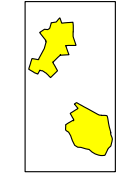
Vorkommen bemerkenswerter Pflanzenarten (Erfassung 2001)

- Bk Breitblättriges Knabenkraut (*Dactylorhiza majalis*)
- Gk Geflecktes Knabenkraut (*Dactylorhiza maculata*)
- Hz Holzunge (*Coeloglossum viride*)
- Kg Knäuel-Glockenblume (*Campanula glomerata*)
- Ks Kümmel-Silge (*Selinum carvifolia*)
- Sk Stattliches Knabenkraut (*Orchis mascula*)

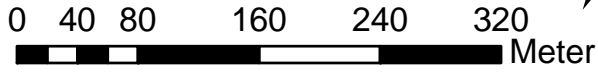
Übersichtsplan 1 : 100 000



Blatt 1



Blatt 2



Auftraggeber:
Regierungspräsidium Gießen
- Obere Naturschutzbehörde -

Grunddatenerhebung für das FFH-Gebiet
5414-304
"Abbaugelände Dornburg - Thalheim"

Karte 2: FFH-Anhangs- und bemerkenswerte Arten Blatt 2



BIOPLAN MARBURG

Deutschhausstr. 36
 35037 Marburg
 Tel: 06421-6900090
 Fax: 06421-69000938

email: bioplan.marburg@t-online.de
 Internet: www.buero-bioplan.de

Maßstab: 1 : 5000

Stand: 01. Nov. 2008

gez: Spe

geprüft: Hi

„Kartengrundlage: Amtliche Liegenschaftskarte, mit Genehmigung der Hessischen Verwaltung für Bodenmanagement und Geoinformation (HVBG)“
 „Kartengrundlage: ATKIS® Digitales Orthophoto 5 (DOP5), mit Genehmigung des Hessischen Landesamtes für Bodenmanagement und Geoinformation (HLBG)“