










01.000 Wälder

-  01.110 Buchenwälder mittlerer und basenreicher Standorte
-  01.183 Übrige stark forstlich geprägte Laubwälder
-  01.220 Sonstige Nadelwälder
-  01.300 Mischwälder
-  01.400 Schlagfluren und Vorwald

02.000 Gehölze

-  02.100 Gehölze trockener bis frischer Standorte

14.000 Besiedelter Bereich, Straßen und Wege

-  14.510 Straße
-  14.520 Befestigter Weg
-  14.530 Unbefestigter Weg / Fußweg

Sonstiges

-  99.102 vegetationsfreie Steilwand

 Gebietsgrenze

- / + / 0 Art des Einflusses des Kontaktbiotopes

1 Lfd. Nummer der Einzelfläche; jeweils separat durchnummeriert für Biotoptypen und Kontaktbiotope

Regierungspräsidium Gießen



Grunddatenerhebung zu Monitoring und Management für das FFH-Gebiet: 5416-305 "Urwaldzelle bei Braunfels"

| | | | | |
|--|------------|---------------------|-------------------|-------------------------------|
| Biotoptypen, inklusive Kontaktbiotope | Objekt-Nr. | RP-06 | Stand: | 03.11.2006 |
| | Maßstab: | 1:5.000 | Sachbearbeiterin: | Otte |
| | Plangröße: | 0,17 m ² | Gezeichnet: | Ludwig |
| | Geprüft: | Hager | Dateiname: | Biotop- und Nutzungstypen.mxd |

Das Planungsbüro:
 Büro für ökologische Fachplanungen
 Dipl.-Ing. Andrea Hager
 Friedrichstraße 8
 35452 Heuchelheim
 Telefon: 0641 63671
 Telefax: 0641 67277
 e-mail: info@planungsbuero-hager.de
 www.planungsbuero-hager.de



Heuchelheim, den 03.11.2006

Der Auftraggeber:

Gießen, den