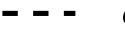










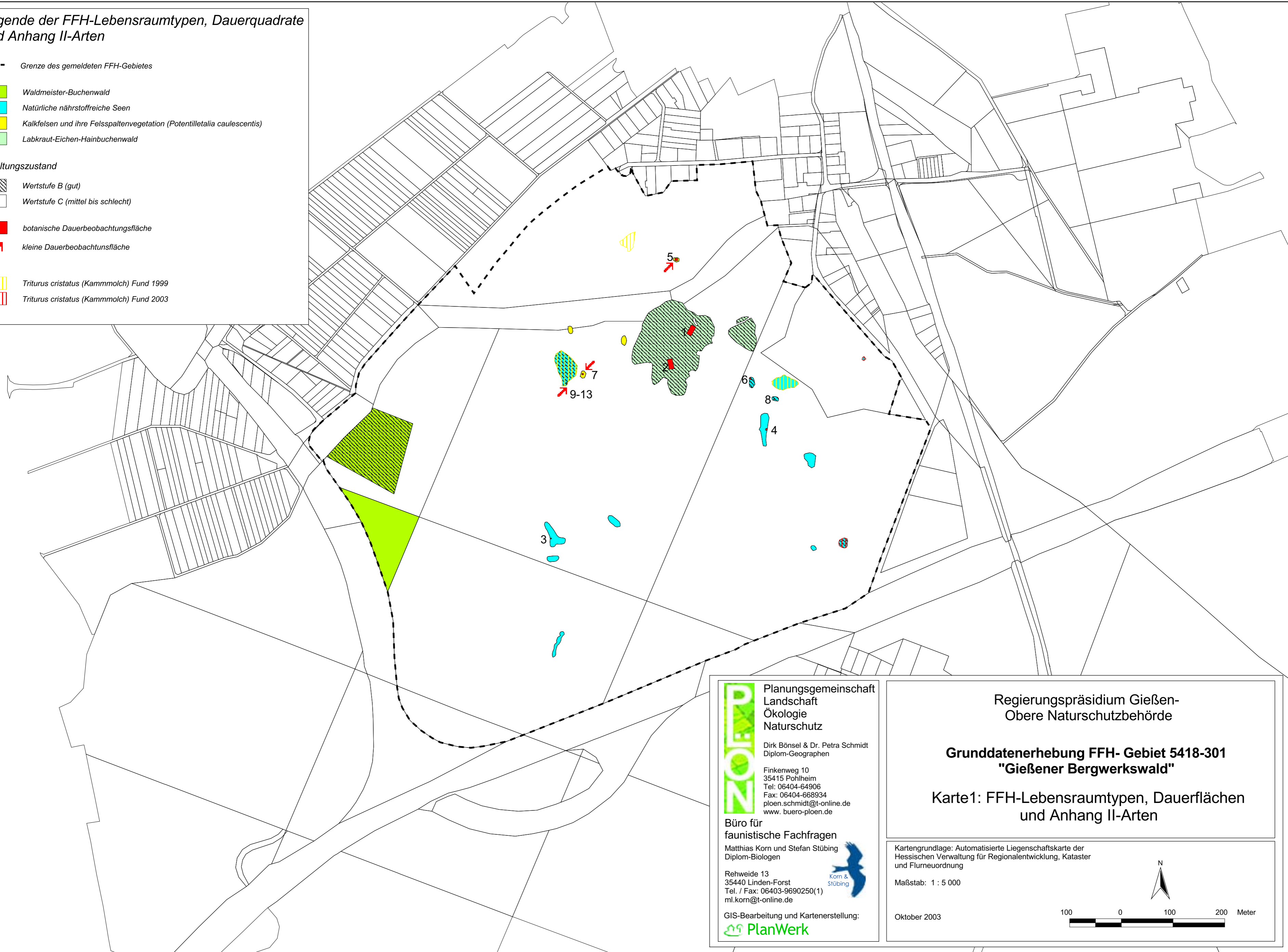


**Legende der FFH-Lebensraumtypen, Dauerquadrate und Anhang II-Arten**

-  Grenze des gemeldeten FFH-Gebietes
  -  Waldmeister-Buchenwald
  -  Natürliche nährstoffreiche Seen
  -  Kalkfelsen und ihre Felspaltenv egetation (*Potentilla caulescens*)
  -  Labkraut-Eichen-Hainbuchenwald
- Erhaltungszustand**
-  Wertstufe B (gut)
  -  Wertstufe C (mittel bis schlecht)
  -  botanische Dauerbeobachtungsfläche
  -  kleine Dauerbeobachtungsfläche
  -  *Triturus cristatus* (Kammolch) Fund 1999
  -  *Triturus cristatus* (Kammolch) Fund 2003



**Planungsgemeinschaft  
Landschaft  
Ökologie  
Naturschutz**

Dirk Bönsel & Dr. Petra Schmidt  
Diplom-Geographen

Finkenweg 10  
35415 Pohlheim  
Tel.: 06404-64906  
Fax: 06404-668934  
ploen.schmidt@t-online.de  
www.buero-ploen.de

**Büro für  
faunistische Fachfragen**

Matthias Korn und Stefan Stübing  
Diplom-Biologen

Rehweide 13  
35440 Linden-Forst  
Tel. / Fax: 06403-9690250(1)  
ml.korn@t-online.de

GIS-Bearbeitung und Kartenerstellung:  
**PlanWerk**

**Regierungspräsidium Gießen-  
Obere Naturschutzbehörde**

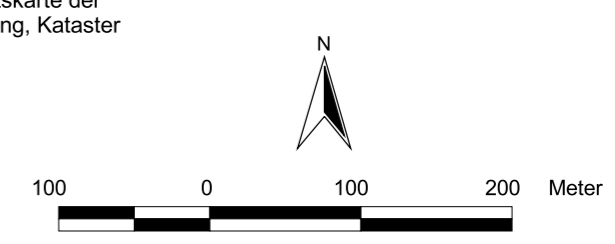
**Grunddatenerhebung FFH- Gebiet 5418-301  
"Gießener Bergwerkswald"**

**Karte1: FFH-Lebensraumtypen, Dauerflächen  
und Anhang II-Arten**

Kartengrundlage: Automatisierte Liegenschaftskarte der  
Hessischen Verwaltung für Regionalentwicklung, Kataster  
und Flurneuordnung

Maßstab: 1 : 5 000

Oktober 2003



100 0 100 200 Meter