





Legende:


 Grenze des gemeldeten FFH-Gebietes


Verbreitung der Anhang II-Arten


 Laichgewässer von *Bombina variegata* (Gelbbauchunke)

 Bereich mit Laichgewässern der Gelbbauchunke

 Laichgewässer des Kammmolches (*Triturus cristatus*)

 Potentielles Laichgewässer des Kammmolches

 Gesamtverbreitungsgebiet der Gelbbauchunke

 Gesamtverbreitungsgebiet des Kammmolches

Büro für
faunistische Fachfragen

Matthias Korn & Stefan Stübing
- Diplom-Biologen -

Rehweide 13
35440 Linden-Forst
Tel.: 06403-9690250
Fax: 06403-9690251
ml.korn@t-online.de



Planungsgemeinschaft
Landschaft
Ökologie
Naturschutz
Dirk Bönsel & Dr. Petra Schmidt
- Diplom-Geographen -

Finkenweg 10
35415 Pohlheim
Tel.: 06404-64906
Fax: 06404-668934
schmidt@buero-ploen.de
www.buero-ploen.de

Grunddatenerfassung FFH-Gebiet 5418-302 "Gewässer in den Gailschen Tongruben"

Karte 2: Verbreitung der Anhang II-Arten und
ihrer artspezifischen Habitate

Regierungspräsidium Gießen
- Obere Naturschutzbehörde -

Dezember 2006



Kartengrundlage: Automatisierte Liegenschaftskarte der Hessischen
Verwaltung für Regionalentwicklung, Kataster und Flurneuordnung

Maßstab 1: 5 000

