







### Legende:

 Grenze des gemeldeten FFH-Gebietes

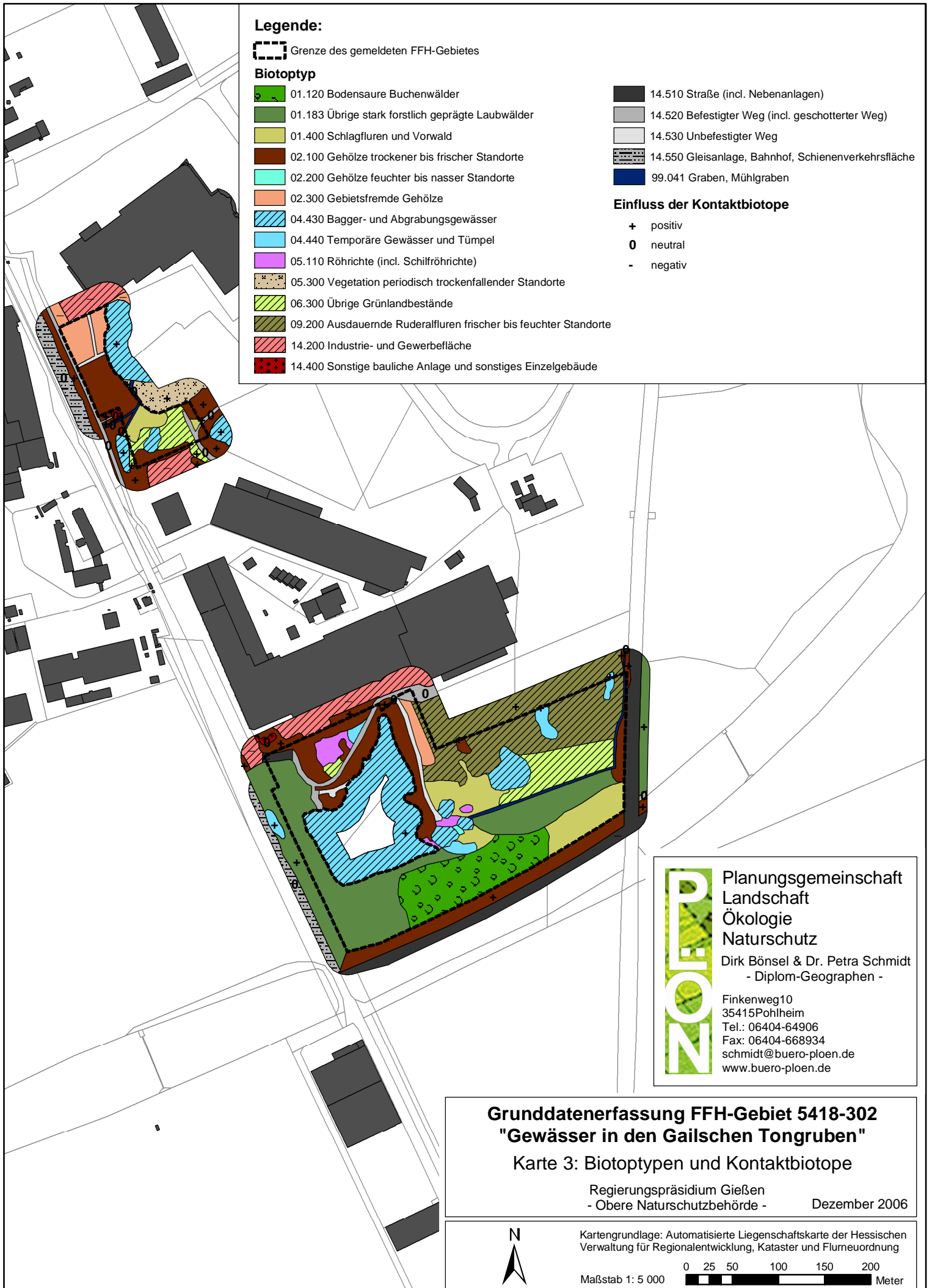
### Biotoyp

-  01.120 Bodensaure Buchenwälder
-  01.183 Übrige stark forstlich geprägte Laubwälder
-  01.400 Schlagfluren und Vorwald
-  02.100 Gehölze trockener bis frischer Standorte
-  02.200 Gehölze feuchter bis nasser Standorte
-  02.300 Gebietsfremde Gehölze
-  04.430 Bagger- und Abgrabungsgewässer
-  04.440 Temporäre Gewässer und Tümpel
-  05.110 Röhrichte (incl. Schilfröhrichte)
-  05.300 Vegetation periodisch trockenfallender Standorte
-  06.300 Übrige Grünlandbestände
-  09.200 Ausdauernde Ruderalfluren frischer bis feuchter Standorte
-  14.200 Industrie- und Gewerbefläche
-  14.400 Sonstige bauliche Anlage und sonstiges Einzelgebäude

-  14.510 Straße (incl. Nebenanlagen)
-  14.520 Befestigter Weg (incl. geschotterter Weg)
-  14.530 Unbefestigter Weg
-  14.550 Gleisanlage, Bahnhof, Schienenverkehrsfläche
-  99.041 Graben, Mühlgraben

### Einfluss der Kontaktbiotope

- + positiv
- 0 neutral
- negativ



Planungs-gemeinschaft  
Landschaft  
Ökologie  
Naturschutz  
Dirk Bönsel & Dr. Petra Schmidt  
- Diplom-Geographen -  
Finkenweg10  
35415 Pohlheim  
Tel.: 06404-64906  
Fax: 06404-668934  
schmidt@buero-ploen.de  
www.buero-ploen.de


## Grunddatenerfassung FFH-Gebiet 5418-302 "Gewässer in den Gailschen Tongruben"

### Karte 3: Biotoypen und Kontaktbiotope

Regierungspräsidium Gießen  
- Obere Naturschutzbehörde - Dezember 2006



Kartengrundlage: Automatisierte Liegenschaftskarte der Hessischen  
Verwaltung für Regionalentwicklung, Kataster und Flurneuordnung

Maßstab 1: 5 000  0 25 50 100 150 200 Meter