

















Legende der FFH-Lebensraumtypen und Anhang II-Arten


	3150 Natürliche eutrophe Seen mit Unterwasservegetation		Wertstufe A (hervorragend)
	3260 Natürliche Fließgewässer mit Unterwasservegetation		Wertstufe B (gut)
	6212 Submediterrane Halbtrockenrasen (Mesobromion)		Wertstufe C (mittel bis schlecht)
	6410 Pfeifengraswiesen auf kalkreichem Boden und Lehm Boden		Anhang II-Arten
	6431 Feuchte Hochstaudensäume		<i>Hyla arborea</i> (Laubfrosch)
	6510 Extensive Mähwiesen der planaren bis submontanen Stufe		<i>Maculinea nausithous</i> (Blauschwarzer Ameisenbläuling)
	*91E0 "Rest"bestände von Erlen- und Eschenwäldern an Fließgewässern		<i>Triturus cristatus</i> (Kammolch)
	Dauerbeobachtungsfläche und Flächennummer		Grenze des gemeldeten FFH-Gebietes

Regierungspräsidium Gießen-
Obere Naturschutzbehörde

**Grunddatenerhebung FFH- Gebiet 5419-301
"Wetterniederung bei Lich"**

Karte 1 Ost: FFH-Lebensraum, Dauerquadrate
und Anhang II-Arten

Maßstab 1 : 5 000 November 2002



Kartengrundlage: Flurkarten 1 : 5 000

 **PlanWerk**
Büro für ökologische Fachplanungen

Dipl. Biol. Wolfgang Wagner
Unterdorfstr. 3, 63667 Nidda
Tel.: 06402/504871 Fax: 504872
email: post@planwerk-nidda.de