







































Legende der Biotoptypen und Kontaktbiotope

-- Grenze des gemeldeten FFH-Gebietes

-  01.110 Buchenwälder mittlerer und basenreicher Standorte
-  01.141 Eichen-Hainbuchenwälder trockenwarmer Standorte
-  01.142 Sonstige Eichen-Hainbuchenwälder
-  01.173 Bachauenwälder
-  01.181 Laubbaumbestände aus (überwiegend) nicht einheimischen Arten
-  01.183 Übrige stark forstlich geprägte Laubwälder
-  01.220 Sonstige Nadelwälder
-  01.300 Mischwälder
-  01.400 Schlagfluren und Vorwald
-  01.500 Waldränder
-  02.100 Gehölze trockener bis frischer Standorte
-  02.200 Gehölze feuchter bis nasser Standorte
-  02.300 Gebietsfremde Gehölze
-  04.113 Helokrenen und Quellfluren
-  04.211 Kleine bis mittlere Mittelgebirgsbäche
-  04.420 Teiche
-  04.440 Temporäre Gewässer und Tümpel
-  05.110 Röhrichte (inkl. Schilfröhrichte)
-  05.140 Großseggenriede
-  06.110 Grünland frischer Standorte, extensiv genutzt
-  06.120 Grünland frischer Standorte, intensiv genutzt
-  06.210 Grünland feuchter bis nasser Standorte
-  06.220 Grünland wechselfeuchter Standorte
-  06.300 Übrige Grünlandbestände
-  06.530 Magerrasen saurer Standorte
-  09.200 Ausdauernde Ruderalfluren frischer bis feuchter Standorte
-  11.140 Intensiväcker
-  12.200 Erwerbsgartenbau, Obstbau, Baumschulen
-  14.400 Sonstige bauliche Anlage und sonstiges Einzelgebäude
-  14.460 Kleingebäude
-  14.510 Straße (incl. Nebenanlagen)
-  14.520 Befestigter Weg
-  14.530 Unbefestigter Weg
-  14.580 Lagerplatz
-  14.700 Abfallentsorgungsanlage, Deponie, Aufschüttung

-  99.041 Graben, Mühlgraben
-  99.101 vegetationsfreie Fläche
-  99.102 vegetationsfreie Steilwand

Beeinflussung durch die Kontaktbiotope

- + positiver Einfluss
- negativer Einfluss
- 0 neutraler Einfluss

Regierungspräsidium Gießen-
Obere Naturschutzbehörde

**Grunddatenerhebung FFH- Gebiet 5419-303
"Wälder und Flachwasserteiche östlich Lich"**

**Karte 2:
Legende der Biotoptypen und Kontaktbiotope (analog HB)**

Kartengrundlage: Amtliche Liegenschaftskarte mit Genehmigung der Hessischen Verwaltung für Bodenmanagement und Geoinformation (HVBG)

Maßstab 1 : 5 000

Januar 2010



 **PlanWerk**

Büro für ökologische Fachplanungen

Dipl. Biol. Wolfgang Wagner
Unterdorfstr. 3, 63667 Nidda
Tel.: 06402/504871 Fax: 504872
email: post@planwerk-nidda.de