












Legende der Lebensraumtypen und Anhang-Arten



- - - Grenze des gemeldeten FFH-Gebietes

Lebensraumtypen








-  3150 Natürliche eutrophe Seen mit einer Vegetation des Magnopotamions oder Hydrocharitions
-  6212 Submediterrane Halbtrockenrasen
-  6410 Pfeifengraswiesen auf kalkreichem Boden, torfigen und tonig-schluffigen Böden
-  6510 Magere Flachland-Mähwiesen
-  9130 Waldmeister-Buchenwald
-  9160 Subatlantischer oder mitteleuropäischer Stieleichenwald oder Eichen-Hainbuchenwald
-  9170 Labkraut-Eichen-Hainbuchenwald
-  *91E0 Auenwälder mit *Alnus glutinosa* und *Fraxinus excelsior*

Erhaltungszustand










-  Wertstufe A (hervorragend)
-  Wertstufe B (gut)
-  Wertstufe C (mittel bis schlecht)

-  2 Botanische Dauerbeobachtungsfläche und Flächennummer
-  Dauerbeobachtungsfläche für *Lucanus cervus* (Hirschkäfer)

Anhang II-Arten

-  *Myotis bechsteinii* (Bechsteinfledermaus)
-  *Myotis myotis* (Großes Mausohr)
-  *Triturus cristatus* (Kammolch)
-  Potentieller Lebensraum für *Lucanus cervus* (Hirschkäfer)
-  Potentieller Lebensraum für *L. cervus* mit Wildschweinwühlen an Wurzelstubben
-  Fundpunkte von *Lucanus cervus* (Hirschkäfer)
-  *Dicranum viride* (Grünes Besenmoos)

Anhang IV-Arten

-  *Eptesicus serotinus* (Breitflügelfledermaus)
-  *Myotis brandtii/mystacinus* (Bartfledermaus)
-  *Myotis daubentonii* (Wasserfledermaus)
-  *Myotis nattereri* (Fransenfledermaus)
-  *Nyctalus leisleri* (Kleinder Abendsegler)
-  *Nyctalus noctula* (Großer Abendsegler)
-  *Pipistrellus pipistrellus* (Zwergfledermaus)
-  *Plecotus auritus* (Braunes Langohr)
-  *Hyla arborea* (Laubfrosch)

Regierungspräsidium Gießen-
Obere Naturschutzbehörde

Grunddatenerhebung FFH- Gebiet 5419-303 "Wälder und Flachwasserteiche östlich Lich"

Karte 1: Legende der
FFH-Lebensraumtypen in Wertstufen, inkl. Lage
der Dauerbeobachtungsflächen und Verbreitung Anhangs-Arten

Kartengrundlage: Amtliche Liegenschaftskarte mit Genehmigung der Hessischen Verwaltung für Bodenmanagement und Geoinformation (HVBG) sowie ATKIS Digitales Orthophoto 5, mit Genehmigung des Hessischen Landesamtes für Bodenmanagement und Geoinformation (HLBG)

Maßstab 1 : 5 000

Januar 2010



 **PlanWerk**

Büro für ökologische Fachplanungen

Dipl. Biol. Wolfgang Wagner
Unterdorfstr. 3, 63667 Nidda
Tel.: 06402/504871 Fax: 504872
email: post@planwerk-nidda.de