






### FFH-Lebensraumtypen (LRT)

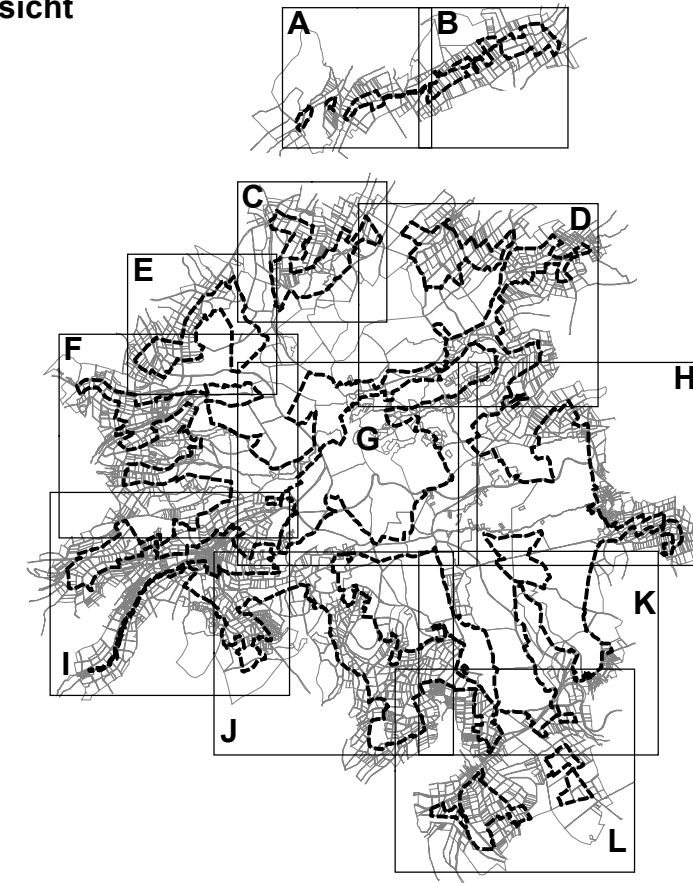
-  Natürliche eutrophe Seen mit einer Vegetation des Magnopotamions oder Hydrocharitions (3150)
-  Flüsse der planaren bis montanen Stufe mit Vegetation des Ranunculion fluitantis und des Callitriche-Batrachion (3260)
-  Trockene europäische Heiden (4030)
-  Artenreiche montane Borstgrasrasen (und submontan auf dem europäischen Festland) auf Silikatböden (6230)
-  Pfeifengraswiesen auf kalkreichem Boden, torfigen und tonig-schluffigen Böden (Molinion caeruleae) (6410)
-  Feuchte Hochstaudenfluren, planar bis montan (6431)
-  Subalpine und alpine Hochstaudenfluren (6432)
-  Magere Flachland-Mähwiesen (*Alopecurus pratensis*, *Sanguisorba officinalis*) (6510)
-  Berg-Mähwiesen (6520)
-  Noch renaturierungsfähige degradierte Hochmoore (7120)
-  Kalkreiche Niedermoore (7230)
-  Kieselhaltige Schutthalden der Berglagen Mitteleuropas (8150)
-  Silikatfelsen und ihre Felsenspaltvegetation (8220)
-  Hainsimsen-Buchenwald (Luzulo-Fagetum) (9110)
-  Waldmeister-Buchenwald (Asperulo-Fagetum) (9130)
-  Schlucht- und Hangmischwälder (Tilio-Acerion) (9180)
-  Birken-Moorwald (91D1)
-  Auenwälder mit *Alnus glutinosa* und *Fraxinus excelsior* (Alno-Padion, Alnion incanae, Salicion albae) (91E0)

### Wertstufen

-  A
-  B
-  C

-  Nummer der Dauerbeobachtungsfläche
-  Nummer der Vegetationsaufnahme

### Blattschnittübersicht



Regierungspräsidium Gießen  
Obere Naturschutzbehörde

**Grunddatenerhebung  
FFH-Gebiet 5421-302  
"Hoher Vogelsberg"**

**Karte 1: FFH-Lebensraumtypen in Wertstufen - Legende**

Maßstab 1 : 5.000

April 2007

Kartengrundlage:  
Automatisierte Liegenschaftskarte der Hessischen Verwaltung  
für die Regionalentwicklung, Kataster und Flurneuordnung

Digitale Bearbeitung: Birgit Furkert


**Planungsgruppe für  
Natur und Landschaft**

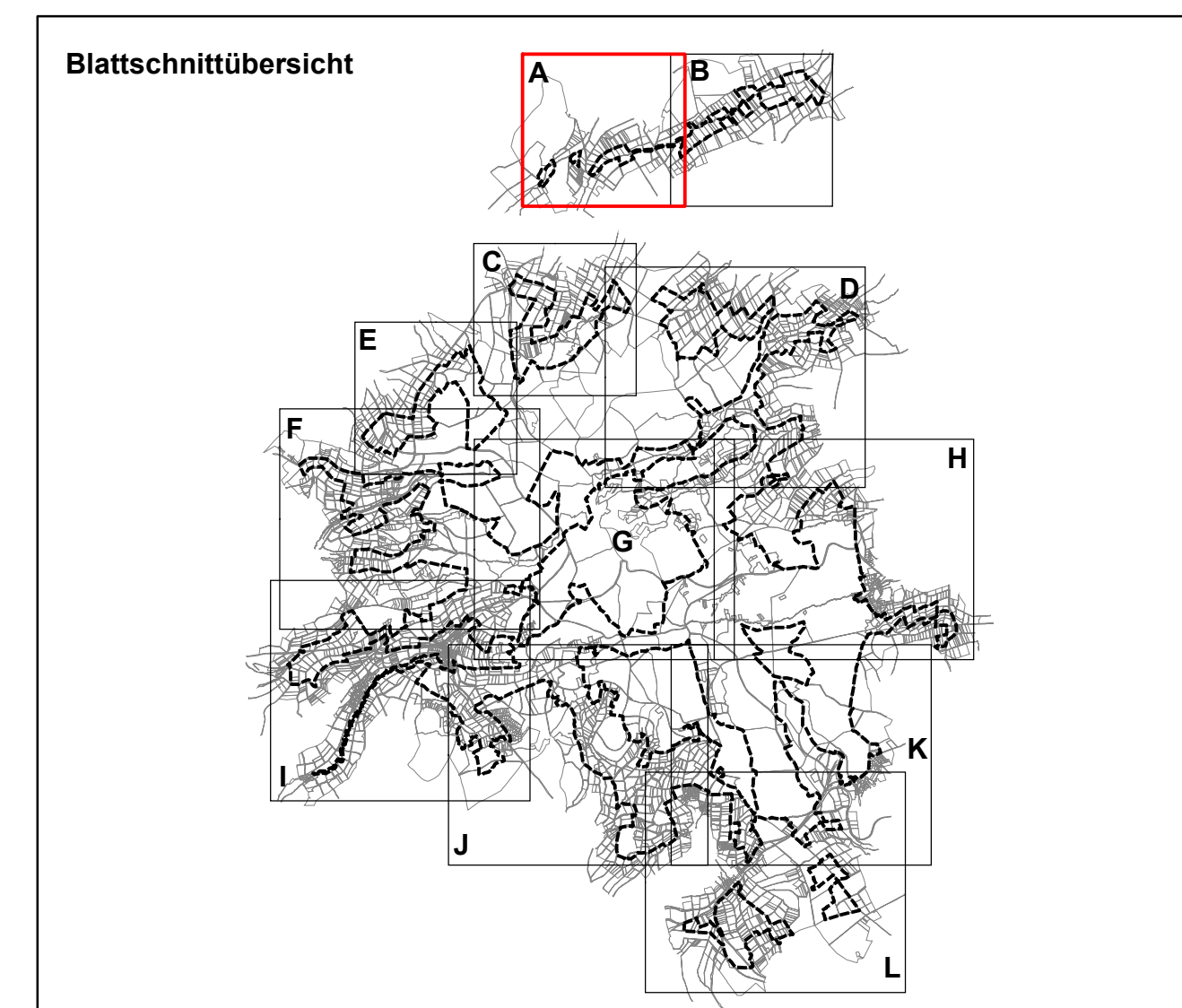
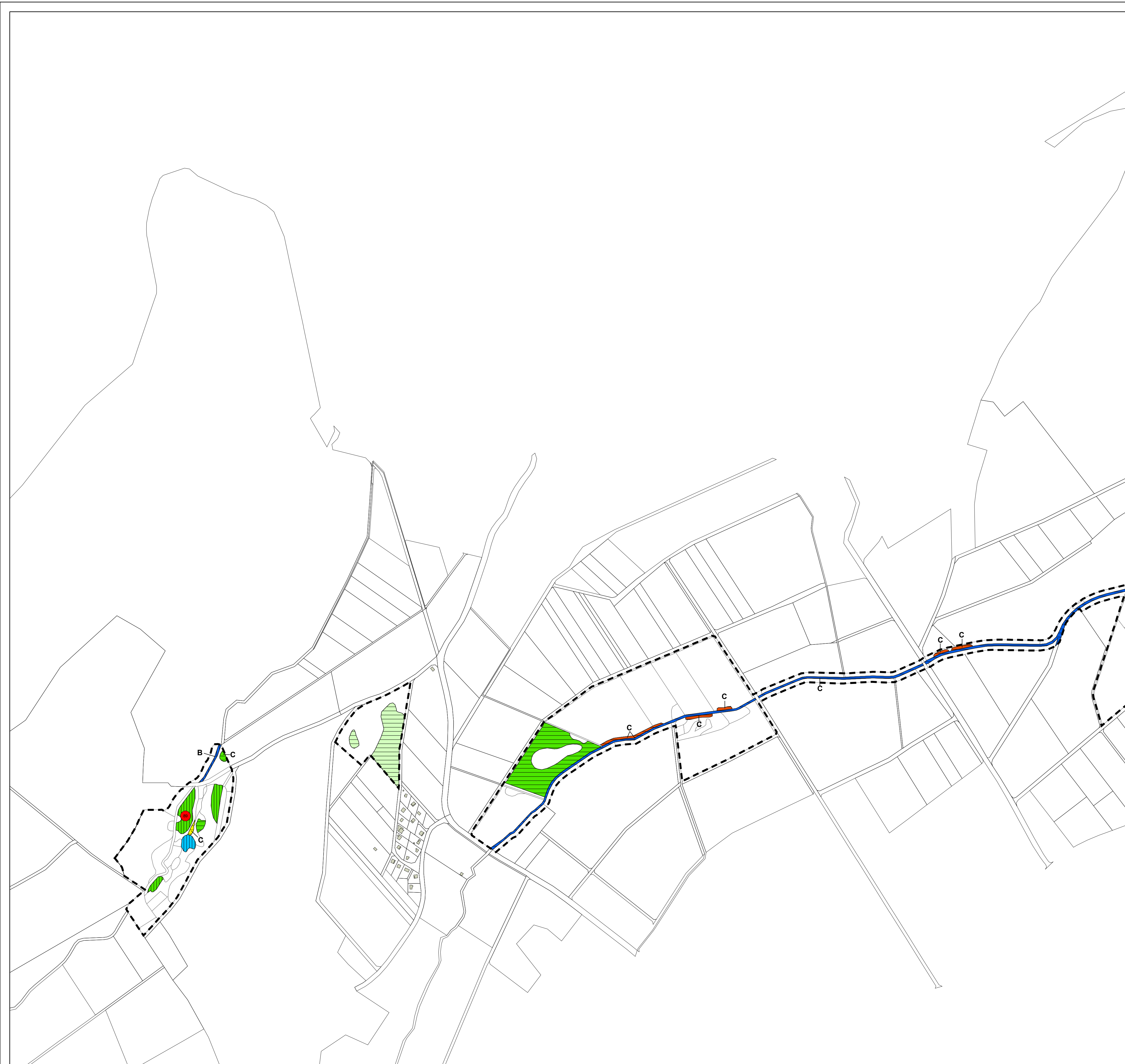
Raiffeisenstraße 5  
35410 Hungen

Tel.: 06402-5080270

Fax: 06402-5080290

e-mail: mail@pnl-hungen.de





Regierungspräsidium Gießen  
Obere Naturschutzbehörde

**Grunddatenerhebung  
FFH-Gebiet 5421-302  
"Hoher Vogelsberg"**

**Karte 1: FFH-Lebensraumtypen in Wertstufen - Blatt A**


Maßstab 1 : 5.000

April 2007

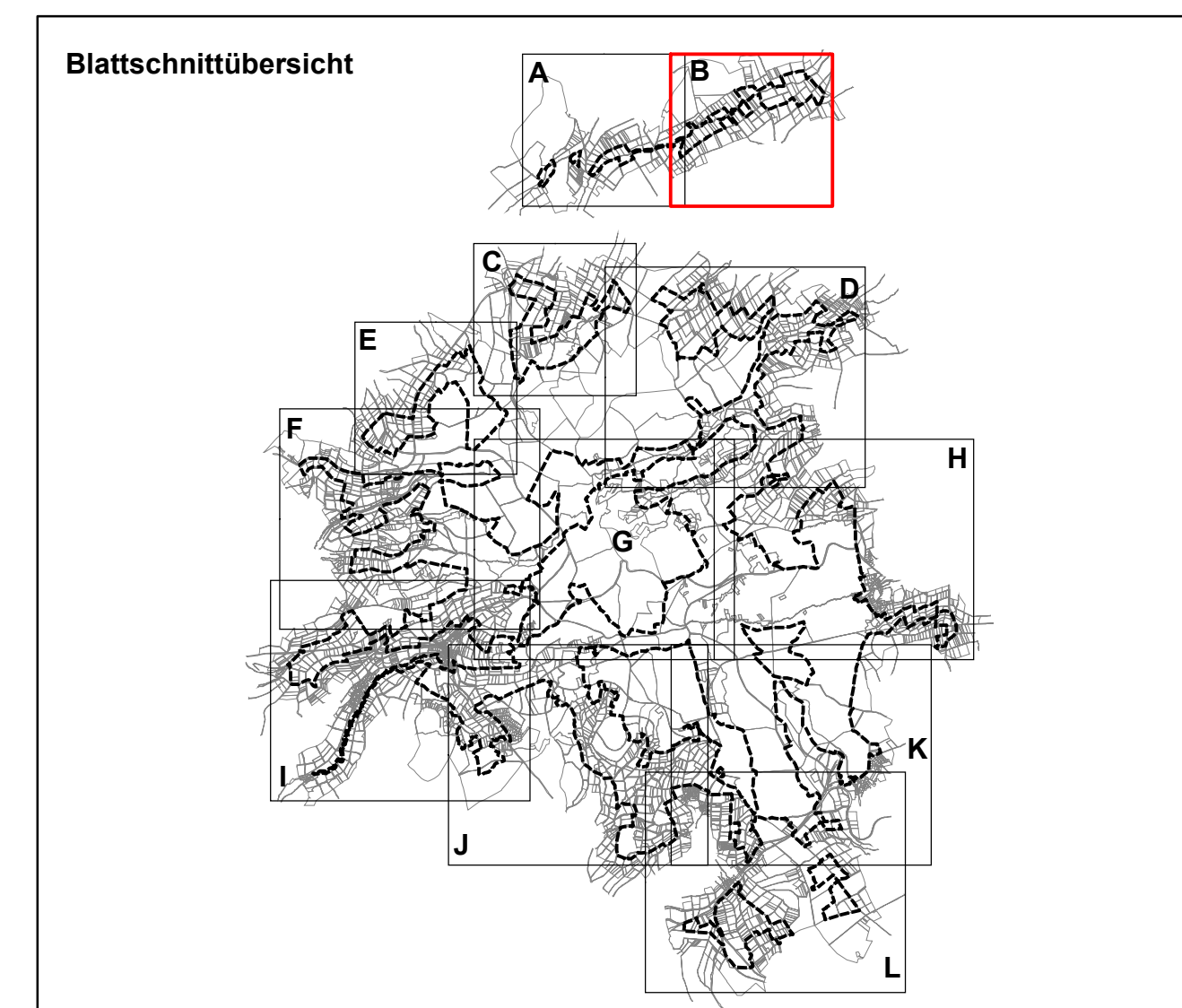
Kartengrundlage:  
Automatisierte Liegenschaftskarte der Hessischen Verwaltung  
für die Regionalentwicklung, Kataster und Flurneuordnung

Digitale Bearbeitung: Birgit Furkert

**Planungsgruppe für  
Natur und Landschaft**  
Raiffeisenstraße 5  
35410 Hungen  
Tel.: 06402-5080270  
Fax: 06402-5080290  
e-mail: mail@pnl-hungen.de







Regierungspräsidium Gießen  
Obere Naturschutzbehörde

**Grunddatenerhebung  
FFH-Gebiet 5421-302  
"Hoher Vogelsberg"**

**Karte 1: FFH-Lebensraumtypen in Wertstufen - Blatt B**


Maßstab 1 : 5.000

April 2007

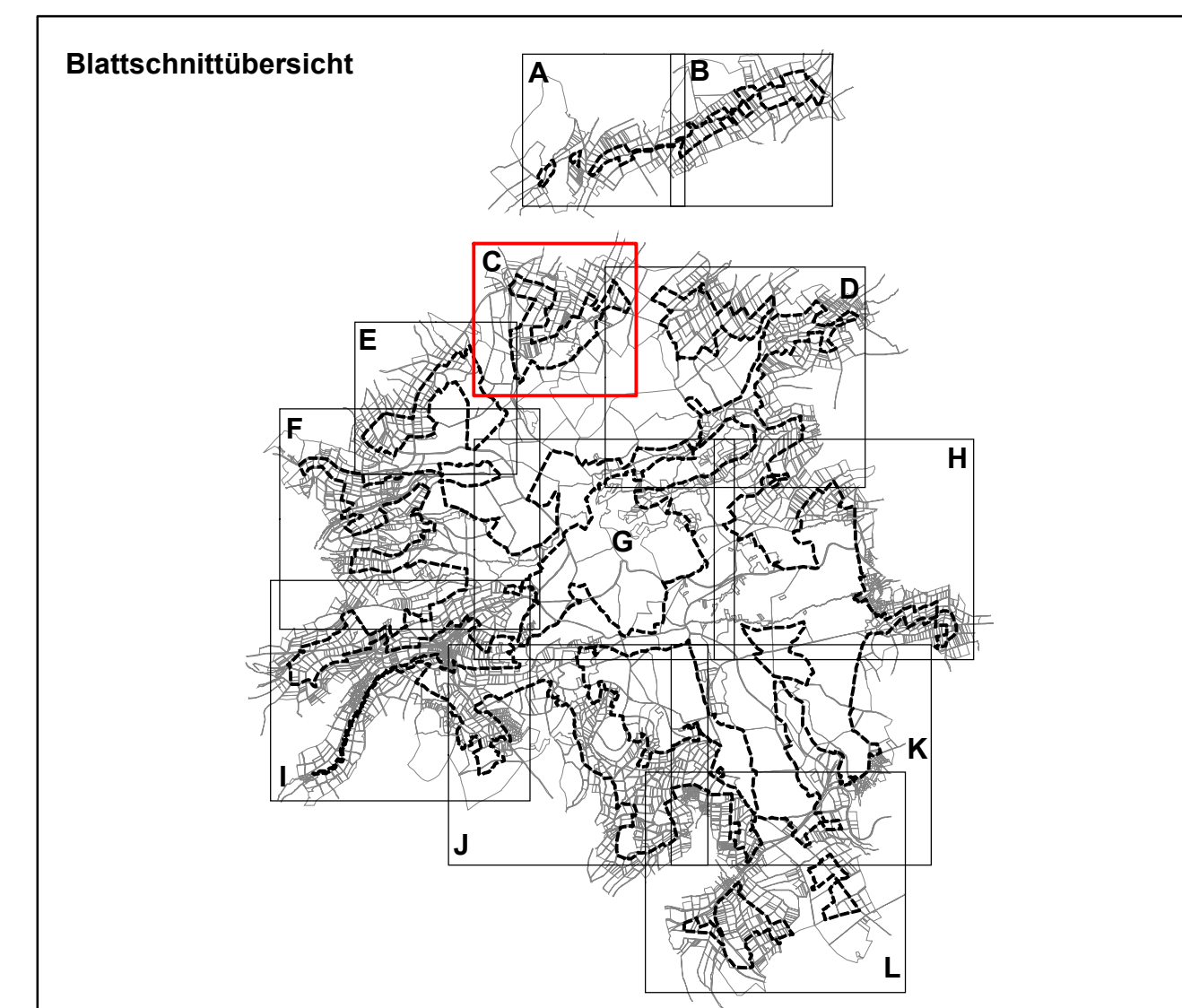
Kartengrundlage:  
Automatisierte Liegenschaftskarte der Hessischen Verwaltung  
für die Regionalentwicklung, Kataster und Flurneuordnung

Digitale Bearbeitung: Birgit Furkert

**Planungsgruppe für  
Natur und Landschaft**  
Raiffeisenstraße 5  
35410 Hungen  
Tel.: 06402-5080270  
Fax: 06402-5080290  
e-mail: mail@pnl-hungen.de







Regierungspräsidium Gießen  
Obere Naturschutzbehörde

**Grunddatenerhebung  
FFH-Gebiet 5421-302  
"Hoher Vogelsberg"**

**Karte 1: FFH-Lebensraumtypen in Wertstufen - Blatt C**


Maßstab 1 : 5.000

April 2007

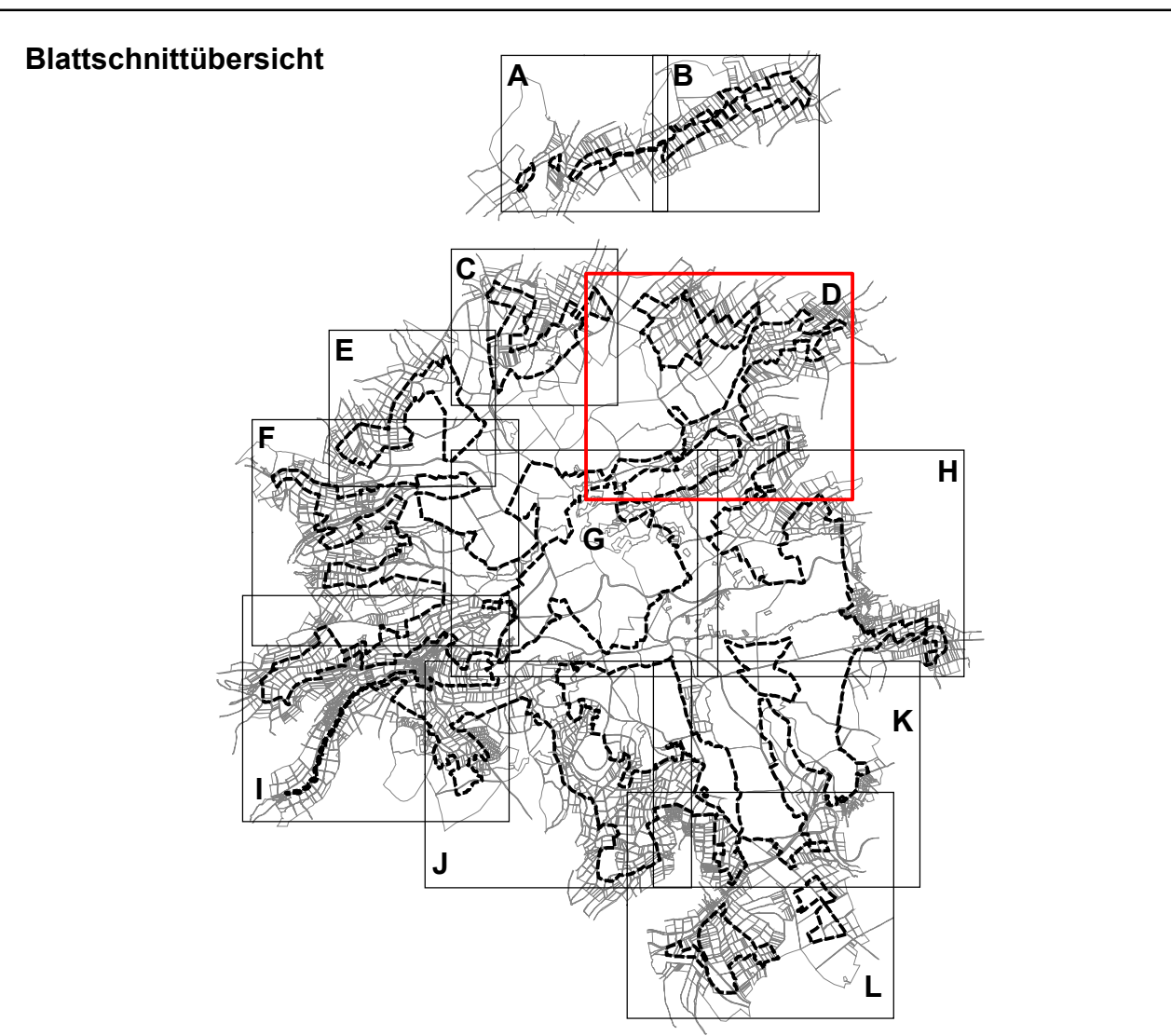
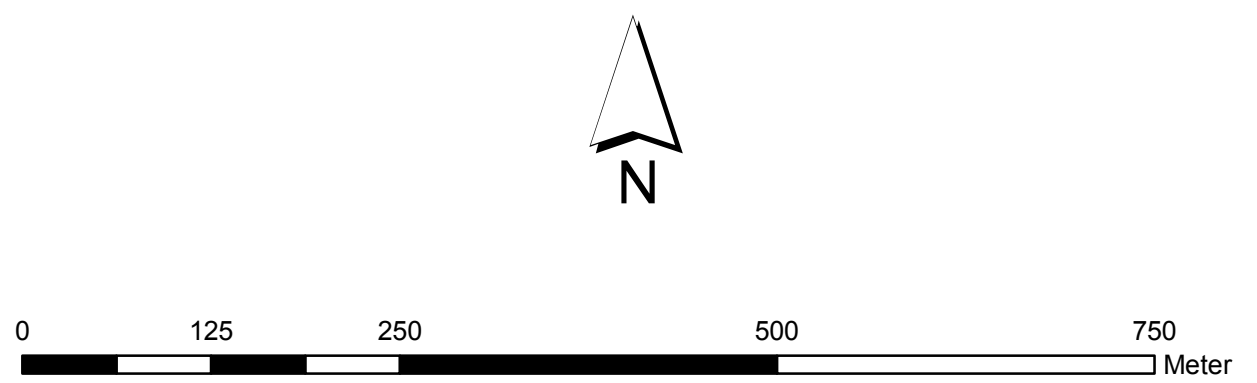
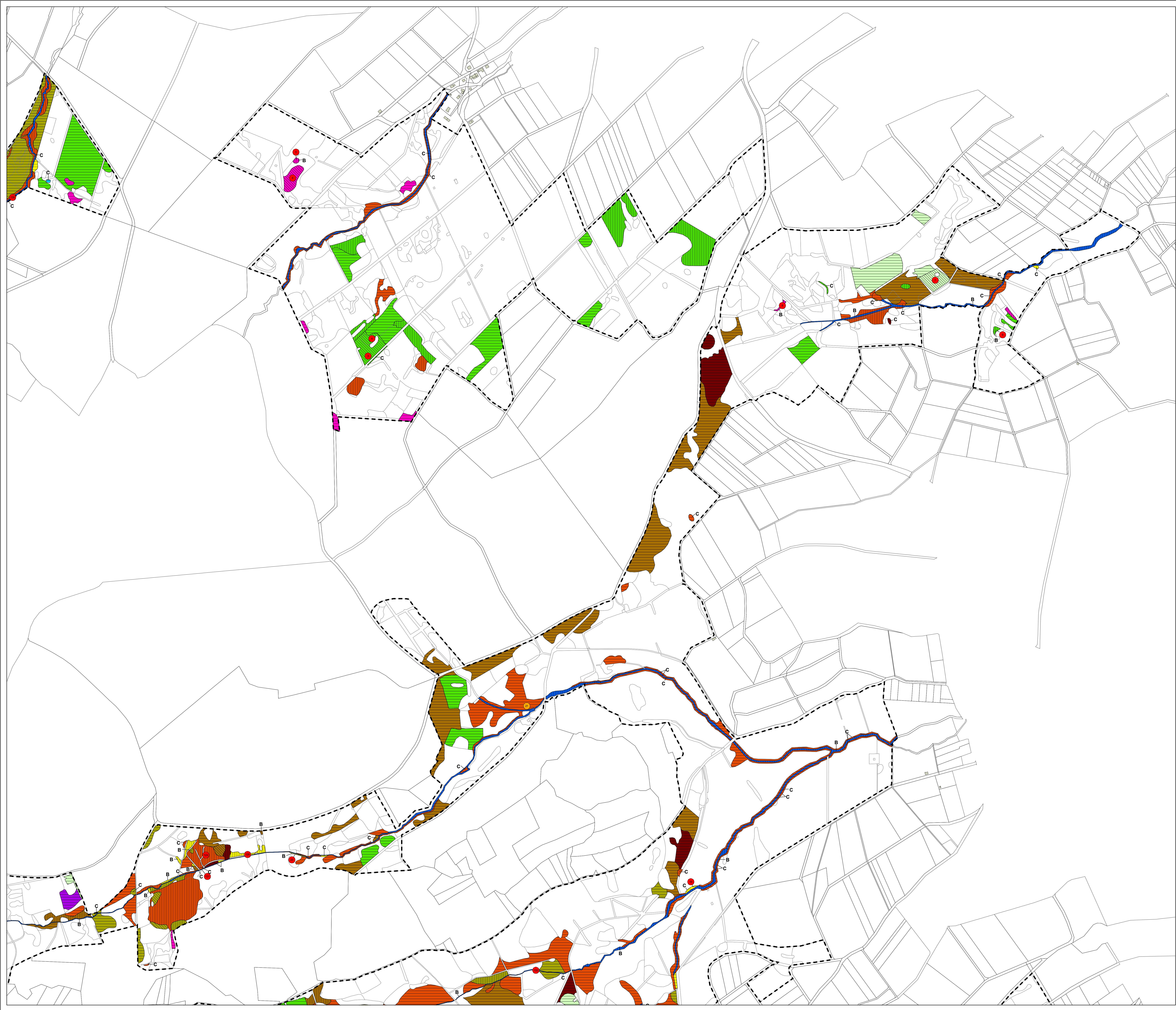
Kartengrundlage:  
Automatisierte Liegenschaftskarte der Hessischen Verwaltung  
für die Regionalentwicklung, Kataster und Flurneuordnung


Digitale Bearbeitung: Birgit Furkert


**Planungsgruppe für  
Natur und Landschaft**  
Raiffeisenstraße 5  
35410 Hungen  
Tel.: 06402-5080270  
Fax: 06402-5080290  
e-mail: mail@pnl-hungen.de



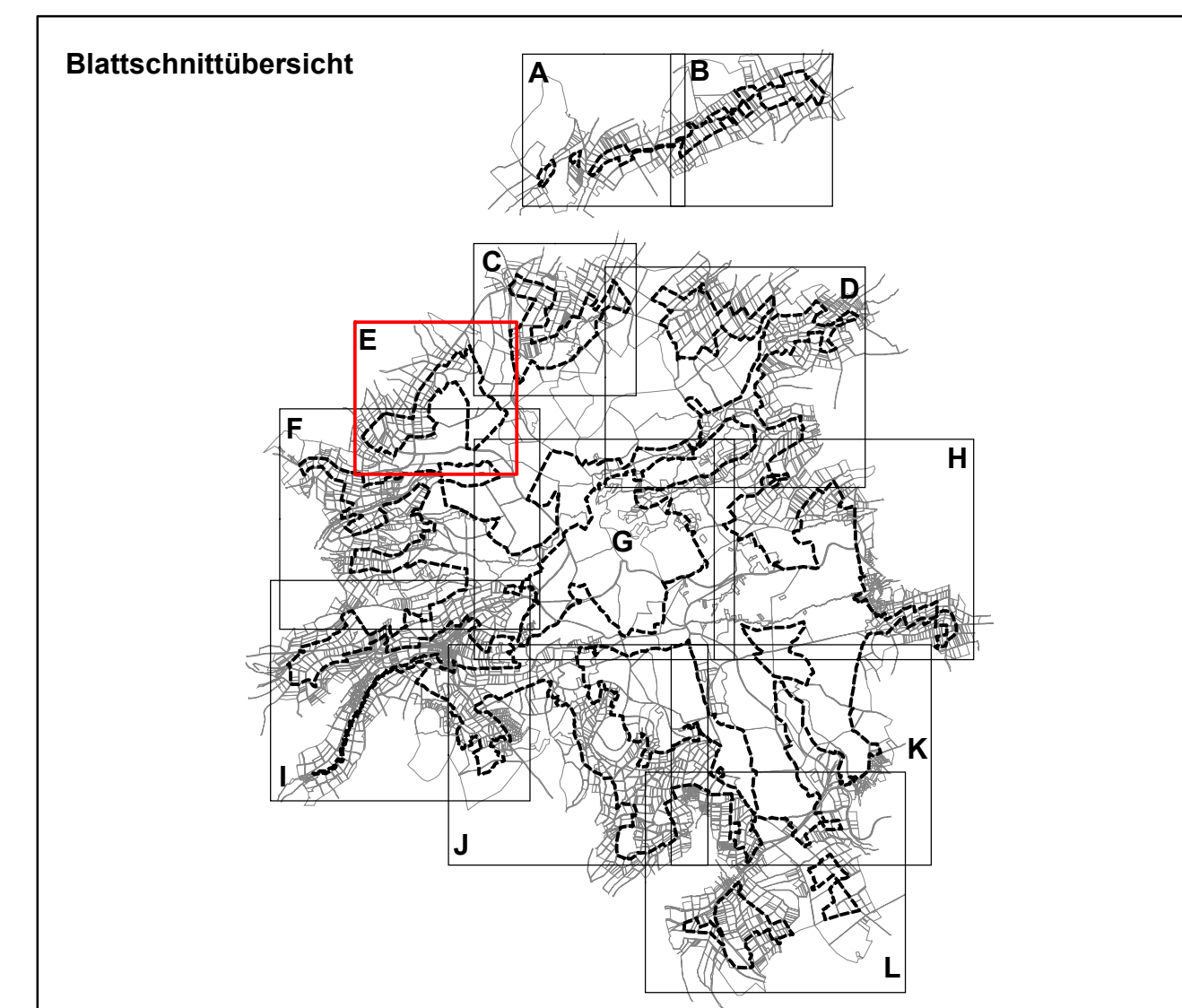
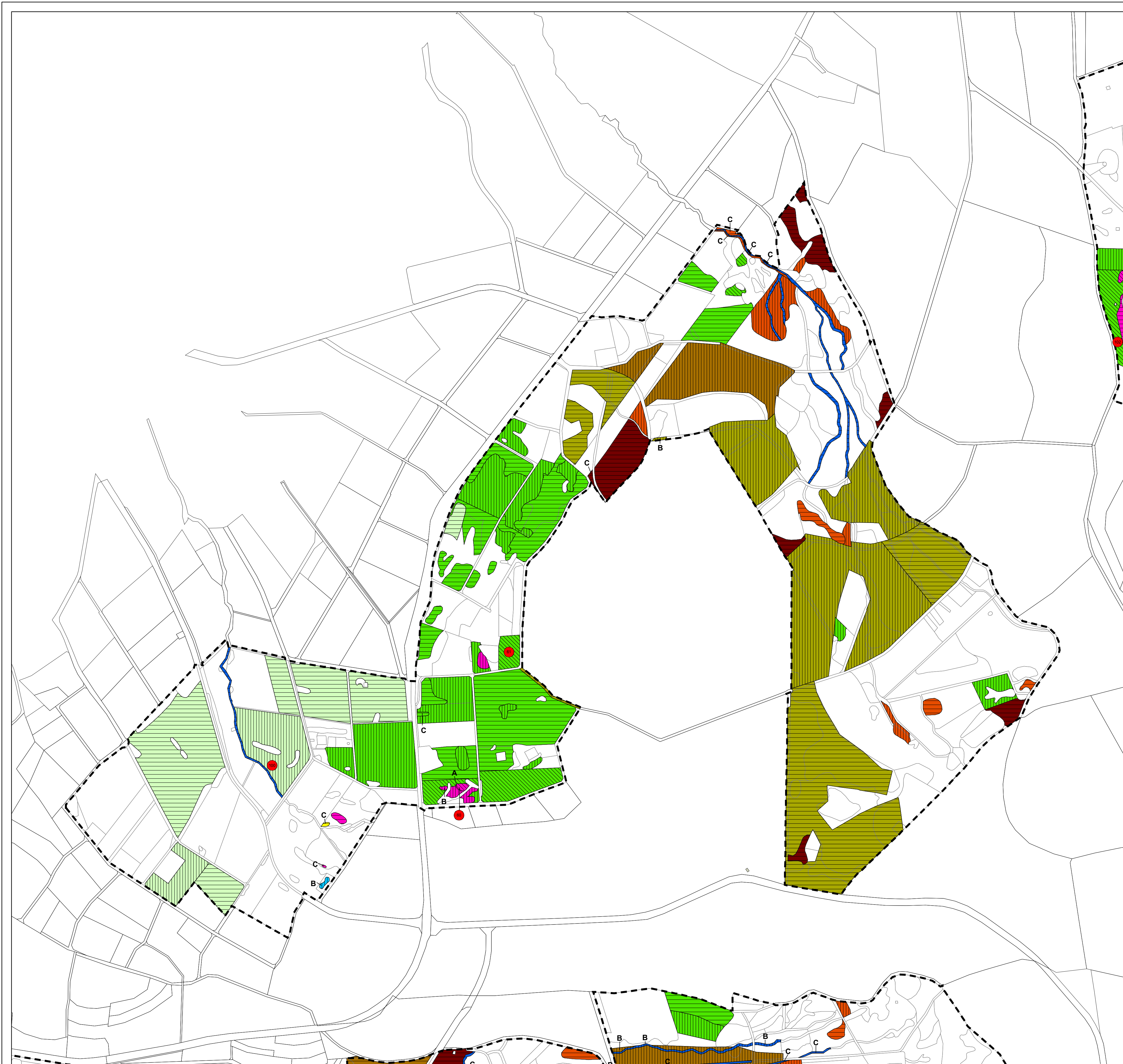





**HESSEN**  
 Regierungspräsidium Gießen  
 Obere Naturschutzbehörde  
  
**Grunddatenerhebung**  
**FFH-Gebiet 5421-302**  
**"Hoher Vogelsberg"**  
  
**Karte 1: FFH-Lebensraumtypen in Wertstufen - Blatt D**

Maßstab 1 : 5.000      April 2007  
 Kartengrundlage:  
 Amtliches Lagevermaßstab der Hessischen Verwaltung  
 für die Regionalentwicklung, Kataster und Flurnutzung  
 Digitale Bearbeitung: Birgit Furkert  
  
 Planungsgruppe für  
 Natur und Landschaft  
 Ralfesenerstraße 5  
 35410 Hungen  
 Tel.: 06402-5080270  
 Fax: 06402-5080290  
 e-mail: mail@pnl-hungen.de  






Regierungspräsidium Gießen  
Obere Naturschutzbehörde

**Grunddatenerhebung  
FFH-Gebiet 5421-302  
"Hoher Vogelsberg"**

**Karte 1: FFH-Lebensraumtypen in Wertstufen - Blatt E**


Maßstab 1 : 5.000

April 2007

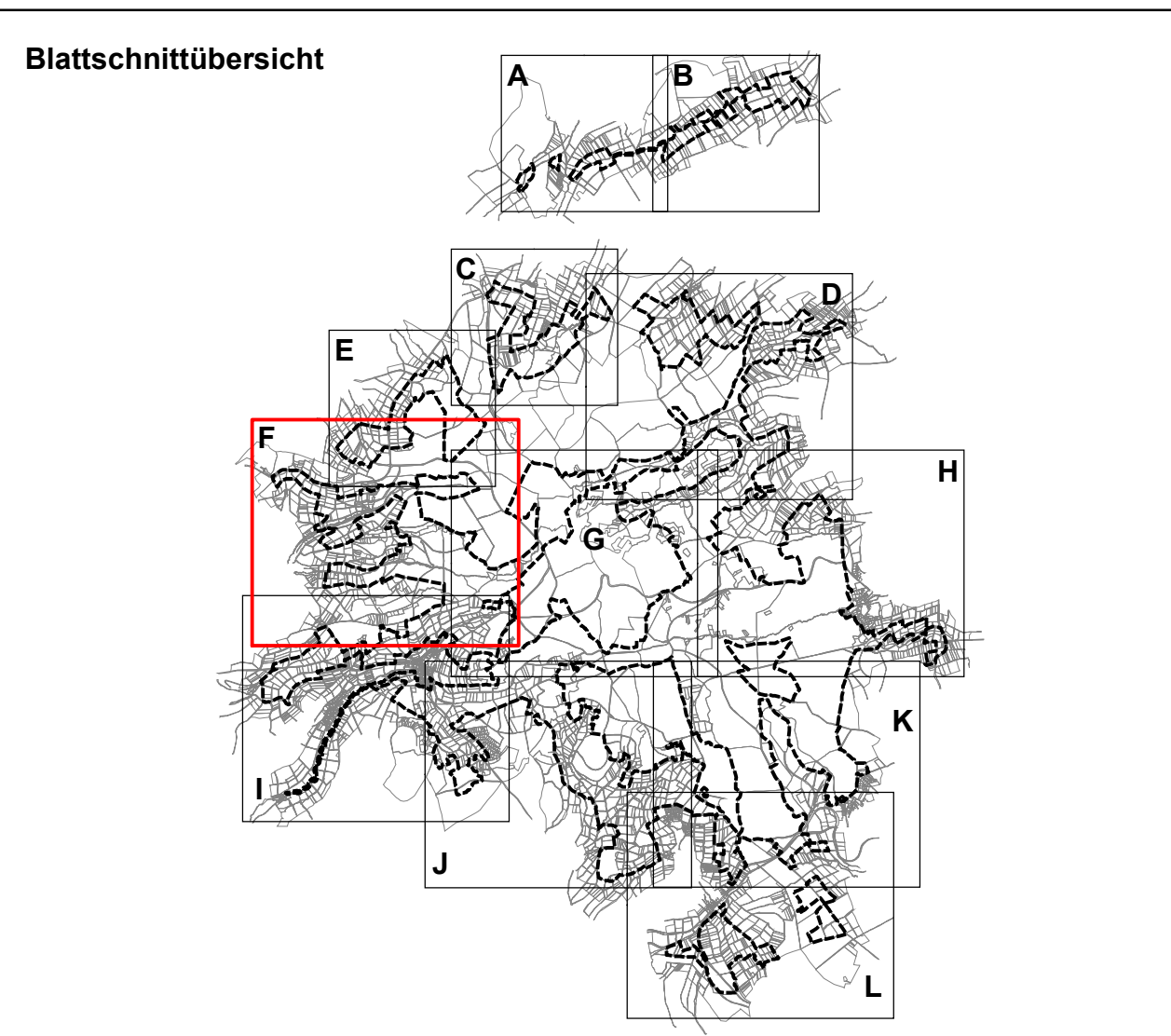
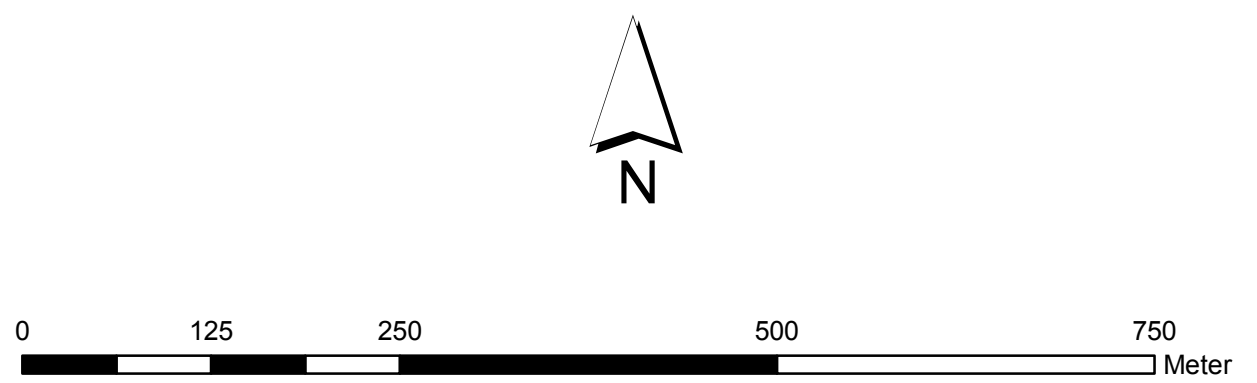
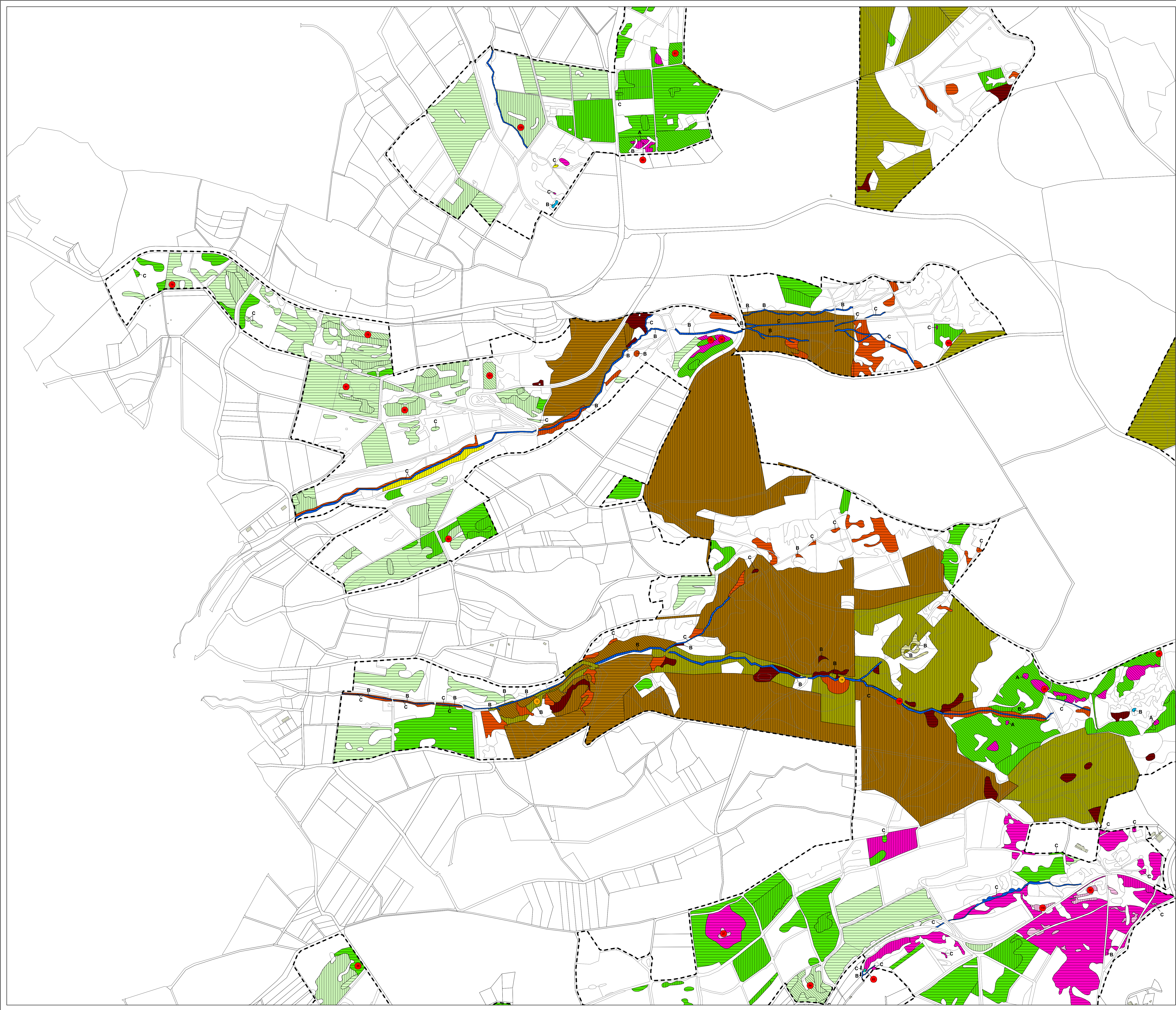
Kartengrundlage:  
Automatisierte Liegenschaftskarte der Hessischen Verwaltung  
für die Regionalentwicklung, Kataster und Flurneuordnung


Digitale Bearbeitung: Birgit Furkert


Planungsgruppe für  
Natur und Landschaft  
Raiffeisenstraße 5  
35410 Hungen  
Tel.: 06402-5080270  
Fax: 06402-5080290  
e-mail: mail@pnl-hungen.de







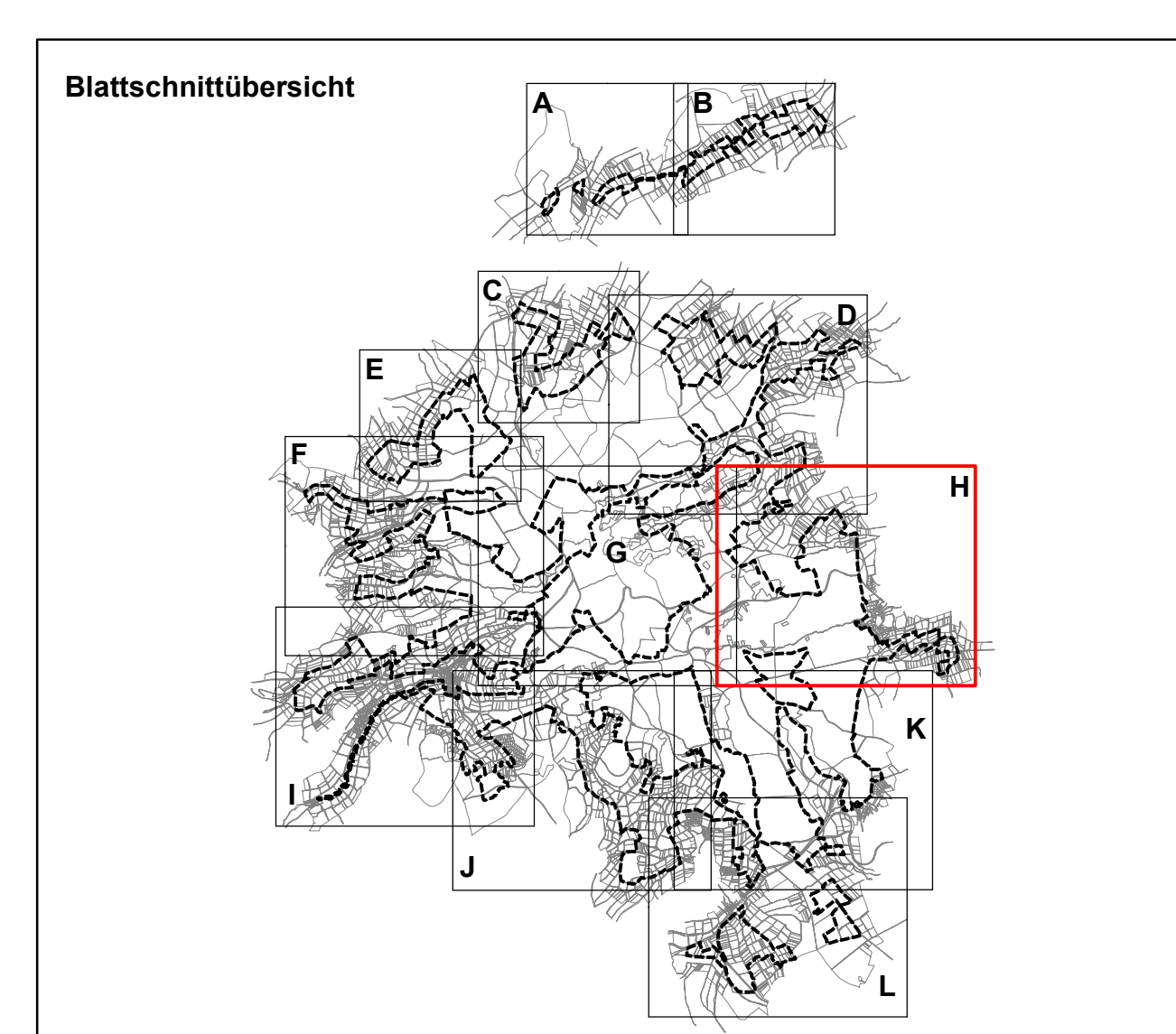
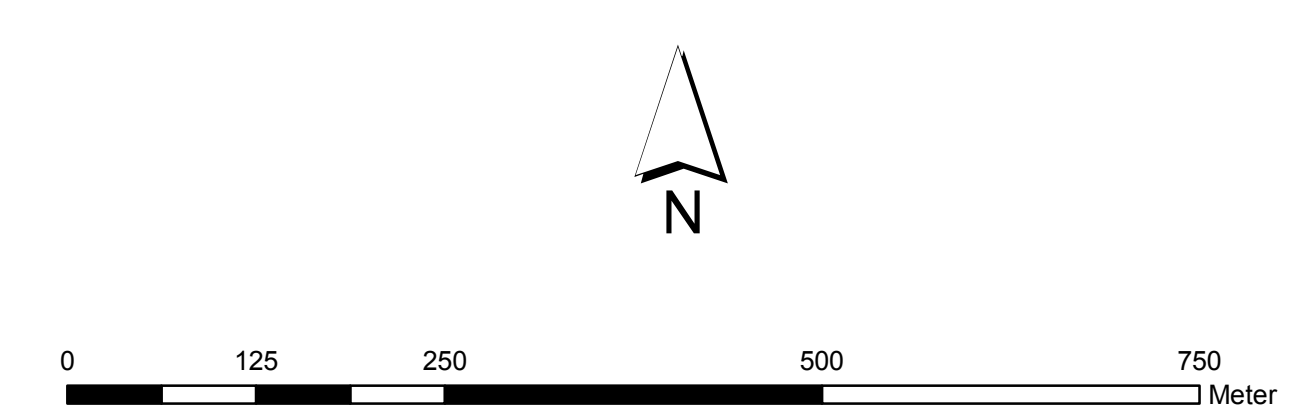

**HESSEN**  
 Regierungspräsidium Gießen  
 Obere Naturschutzbehörde  
  
**Grunddatenerhebung**  
**FFH-Gebiet 5421-302**  
**"Hoher Vogelsberg"**  
  
**Karte 1: FFH-Lebensraumtypen in Wertstufen - Blatt F**


Maßstab 1 : 5.000      April 2007      Planungsgruppe für  
 Natur und Landschaft  
 Kartengrundlage:      35410 Hungen  
 Amtliches Lagestrahle der Hessischen Verwaltung      Tal.: 06402-5080270  
 für die Regionalentwicklung, Kataster und Flurneuordnung      Fax: 06402-5080290  
 Digitale Bearbeitung: Birgit Furkert      e-mail: mail@pnl-hungen.de
 






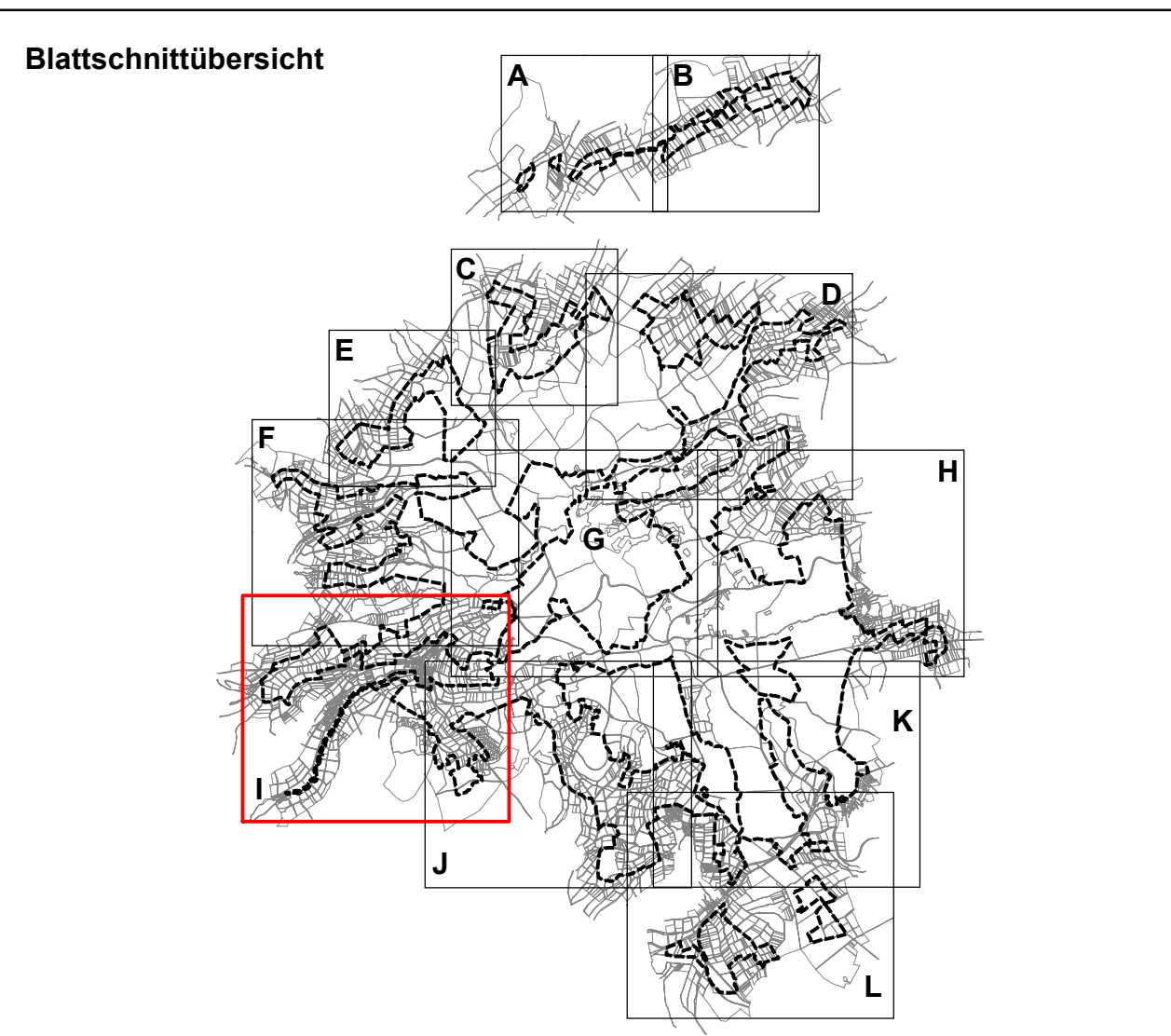
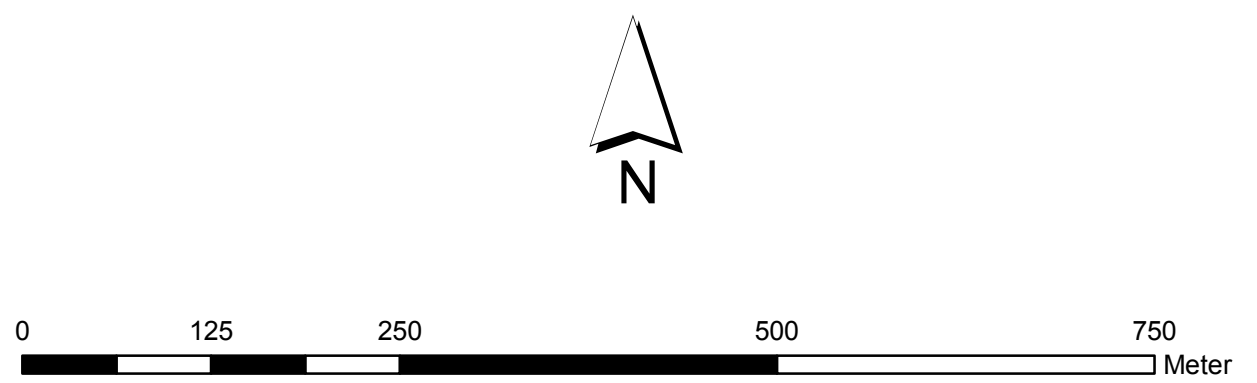
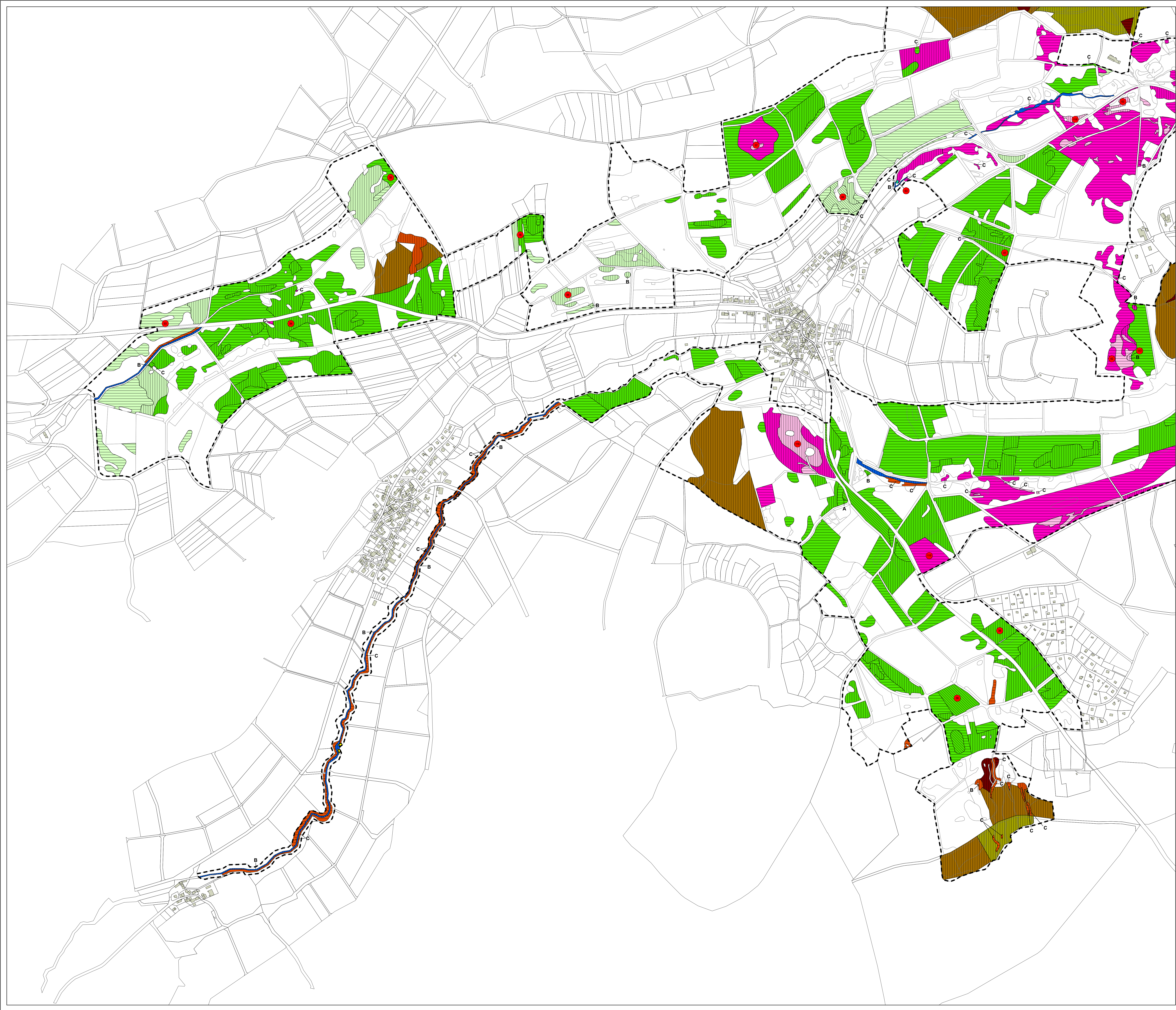






**HESSEN**  
 Regierungspräsidium Gießen  
 Obere Naturschutzbehörde  
  
**Grunddatenerhebung**  
**FFH-Gebiet 5421-302**  
**"Hoher Vogelsberg"**  
  
**Karte 1: FFH-Lebensraumtypen in Wertstufen - Blatt H**

Maßstab 1 : 5.000      April 2007  
 Kartengrundlage:  
 Amtliches Lagevermaßstab der Hessischen Verwaltung  
 für die Regionalentwicklung, Kartieren und Vermessung  
 Digitale Bearbeitung: Birgit Furkert  
  
 Planungsgruppe für  
 Natur und Landschaft  
 Raiffeisenstraße 5  
 35410 Hungen  
 Tel.: 06402-5080270  
 Fax: 06402-5080290  
 e-mail: mail@pnl-hungen.de  







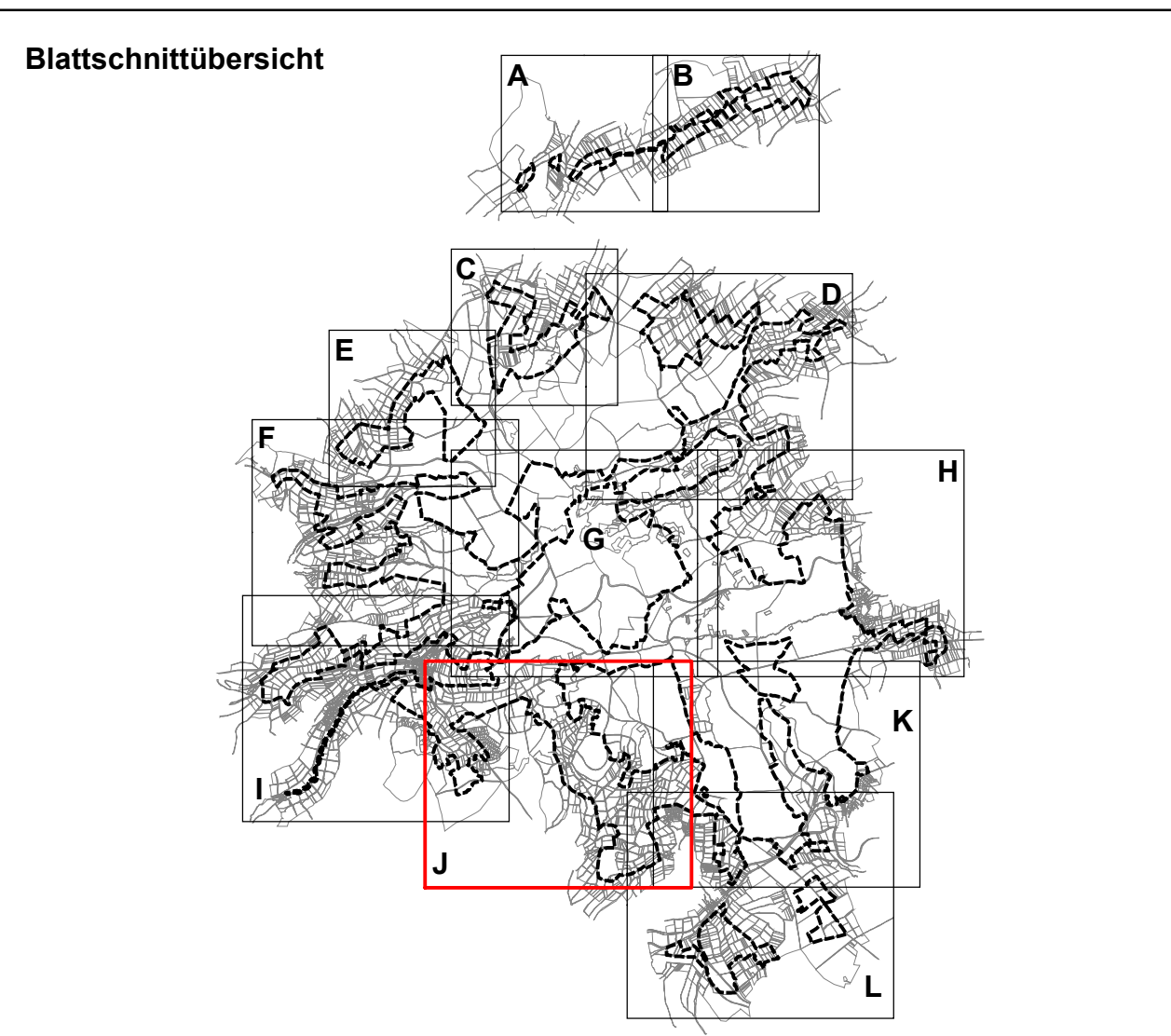
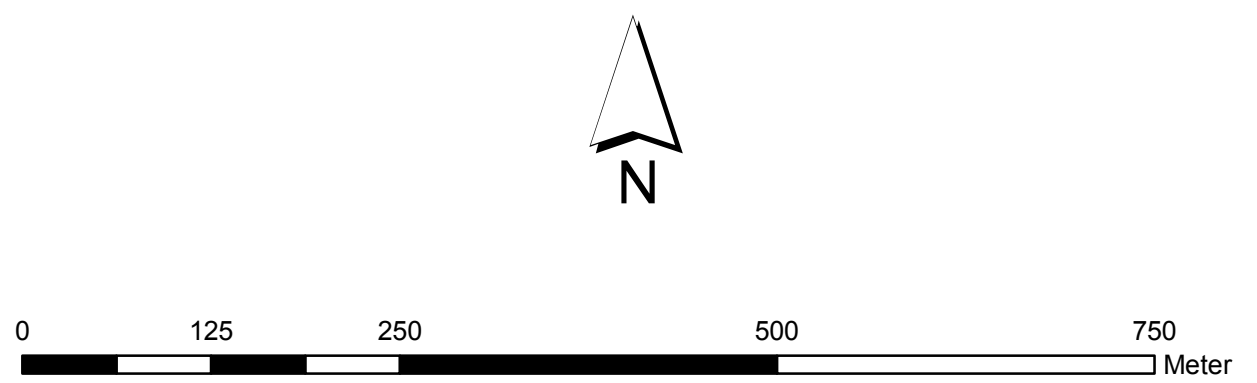
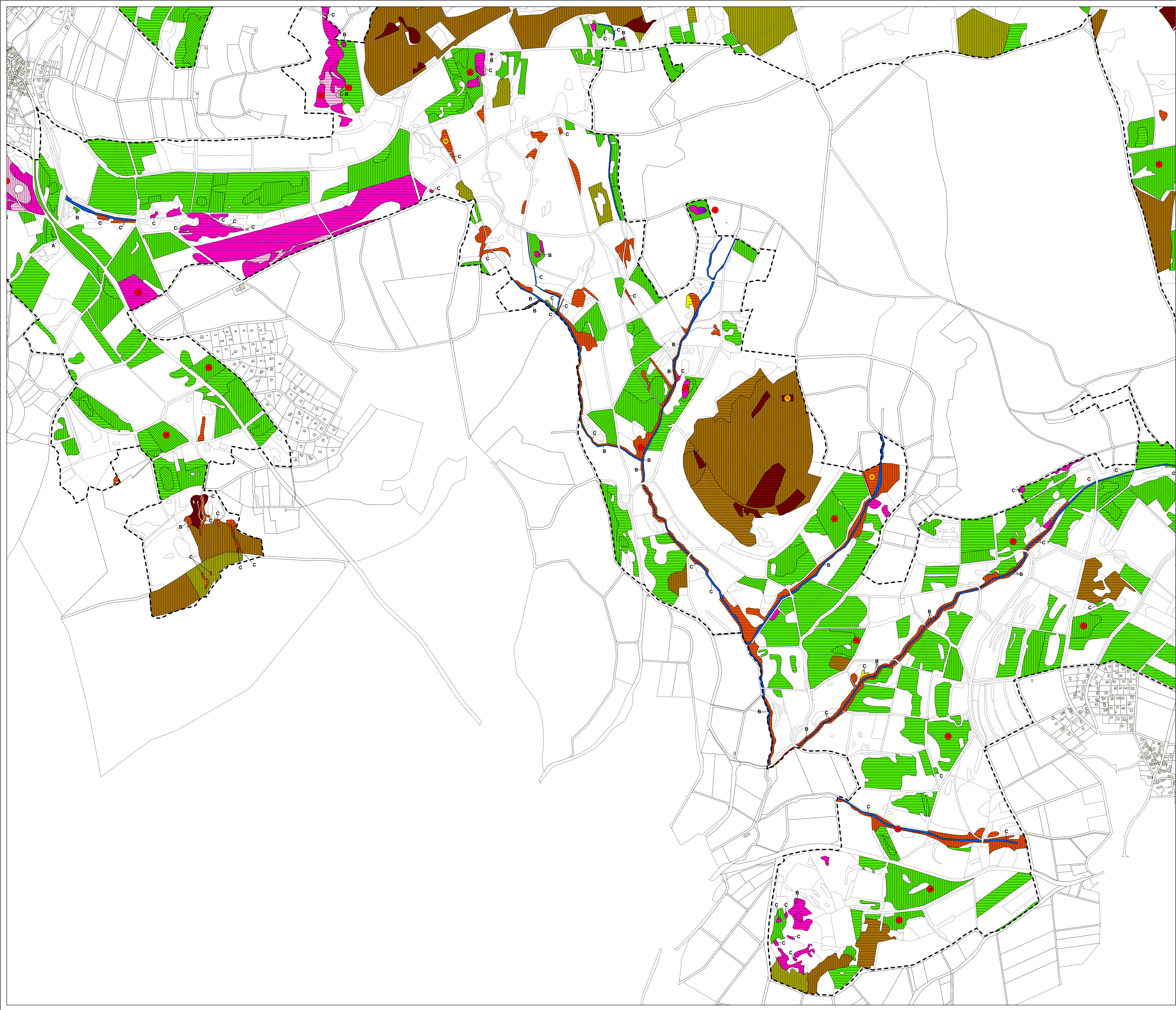

**HESSEN**  
 Regierungspräsidium Gießen  
 Obere Naturschutzbehörde  
  
**Grunddatenerhebung**  
**FFH-Gebiet 5421-302**  
**"Hoher Vogelsberg"**  
  
**Karte 1: FFH-Lebensraumtypen in Wertstufen - Blatt I**

Maßstab 1 : 5.000      April 2007  
 Kartengrundlage:  
Autonominer Liegenschaftskarte der Hessischen Verwaltung  
 für die Regionalentwicklung, Kartieren und Vermessung  
 Digitale Bearbeitung: Birgit Furkert

Planungsgruppe für  
 Natur und Landschaft  
 Raiffeisenstraße 5  
 35410 Hungen  
 Tel.: 06402-5080270  
 Fax: 06402-5080290  
 e-mail: mail@pnl-hungen.de







**HESSEN**  
 Regierungspräsidium Gießen  
 Obere Naturschutzbehörde

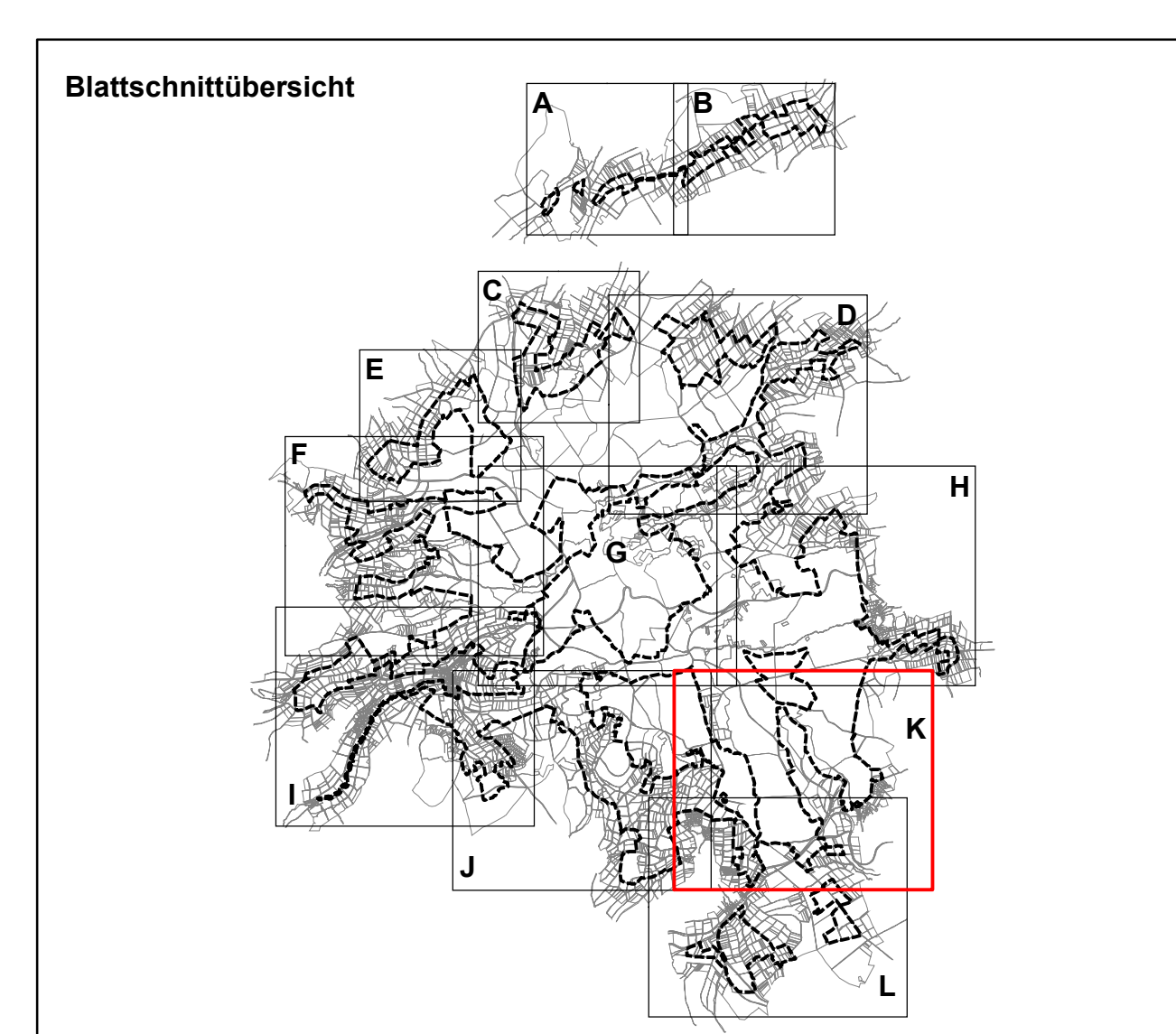
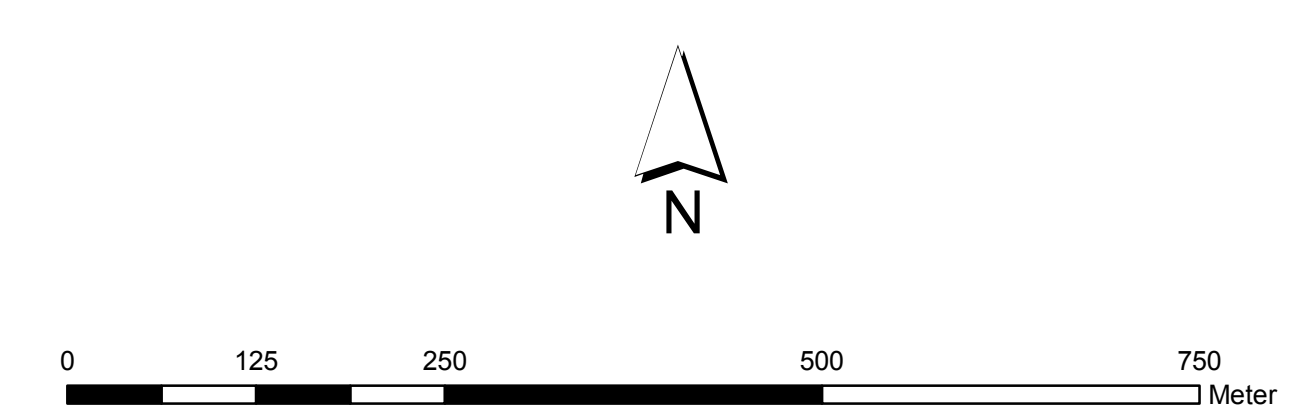
**Grunddatenerhebung  
 FFH-Gebiet 5421-302  
 "Hoher Vogelsberg"**

**Karte 1: FFH-Lebensraumtypen in Wertstufen - Blatt J**

Maßstab 1 : 5.000 April 2007  
 Kartengrundlage: Amtliches Lageverzeichniß der Hessischen Verwaltung für die Regionalentwicklung, Kartieren und Vermessung  
 Digitale Bearbeitung: Birgit Furkert

Planungsgruppe für Natur und Landschaft  
 Ralfesenerstraße 5  
 35410 Hungen  
 Tel.: 06402-5080270  
 Fax: 06402-5080290  
 e-mail: mail@pnl-hungen.de






**HESSEN**  
 Regierungspräsidium Gießen  
 Obere Naturschutzbehörde

**Grunddatenerhebung**  
**FFH-Gebiet 5421-302**  
**"Hoher Vogelsberg"**

**Karte 1: FFH-Lebensraumtypen in Wertstufen - Blatt K**

---

Maßstab 1 : 5.000      April 2007      Planungsgruppe für  
 Natur und Landschaft  
 Kartengrundlage:      Autorsitzungs-Logistikservice der Hessischen Verwaltung  
 für die Regionalentwicklung, Kataster und Flurneuordnung      35410 Hungen  
 Tel.: 06402-5080270      Fax: 06402-5080290  
 e-mail: mail@pnl-hungen.de      



