








Kartengrundlagen:
 Amtliche Liegenschaftskarte, mit Genehmigung der Hessischen Verwaltung für Bodenmanagement und Geoinformation (HVBG) sowie Darstellung auf der Grundlage von Daten (Color-Infrarot-Orthophotos) und mit Erlaubnis des Hessischen Landesamtes für Umwelt und Geologie, Wiesbaden

Legende

 Grenze des FFH-Gebiets

FFH-Lebensraumtypen und Wertstufen

-  3150 Wst. A Natürliche eutrophe Seen
-  3150 Wst. B
-  3150 Wst. B Anteil der LRT-Fläche siehe Kreisdiagramm
-  3150 Wst. C
-  9130 Wst. B Waldmeister-Buchenwald
-  9130 Wst. C

0 75 150 300 450 600
 Meter



Auftraggeber: Regierungspräsidium Gießen - Obere Naturschutzbehörde -	
Grunddatenerhebung für das FFH-Gebiet 5514-302 "Spitzberg, Gackenberg und Tongruben von Hintermeilingen"	
Karte 1: FFH-Lebensraumtypen	
 BIOPLAN MARBURG Deutschausstr. 36 35037 Marburg Tel: 06421-6900090 Fax: 06421-69000938 email: bioplan.marburg@t-online.de Internet: www.buero-bioplan.de	Maßstab: 1 : 10.000 Stand: 02. Dez. 2008 Korrektur (Darstellung): 02 / 2011 gez: Ho / La geprüft: KI