

Fundort von *Dicranum viride*



Planungsgemeinschaft  
Landschaft  
Ökologie  
Naturschutz  
Dirk Bönsel & Dr. Petra Schmidt  
- Diplom-Geographen -  
Finkenweg 10  
35415 Pohlheim  
Tel.: 06404-64906  
Fax: 06404-668934  
schmidt@buero-ploen.de  
www.buero-ploen.de

**Grunddatenerfassung FFH-Gebiet 5515-303**  
**"Lahntal und seine Hänge"**  
Karte 2: Verbreitung von Anhang II-Arten  
Teilkarte 1

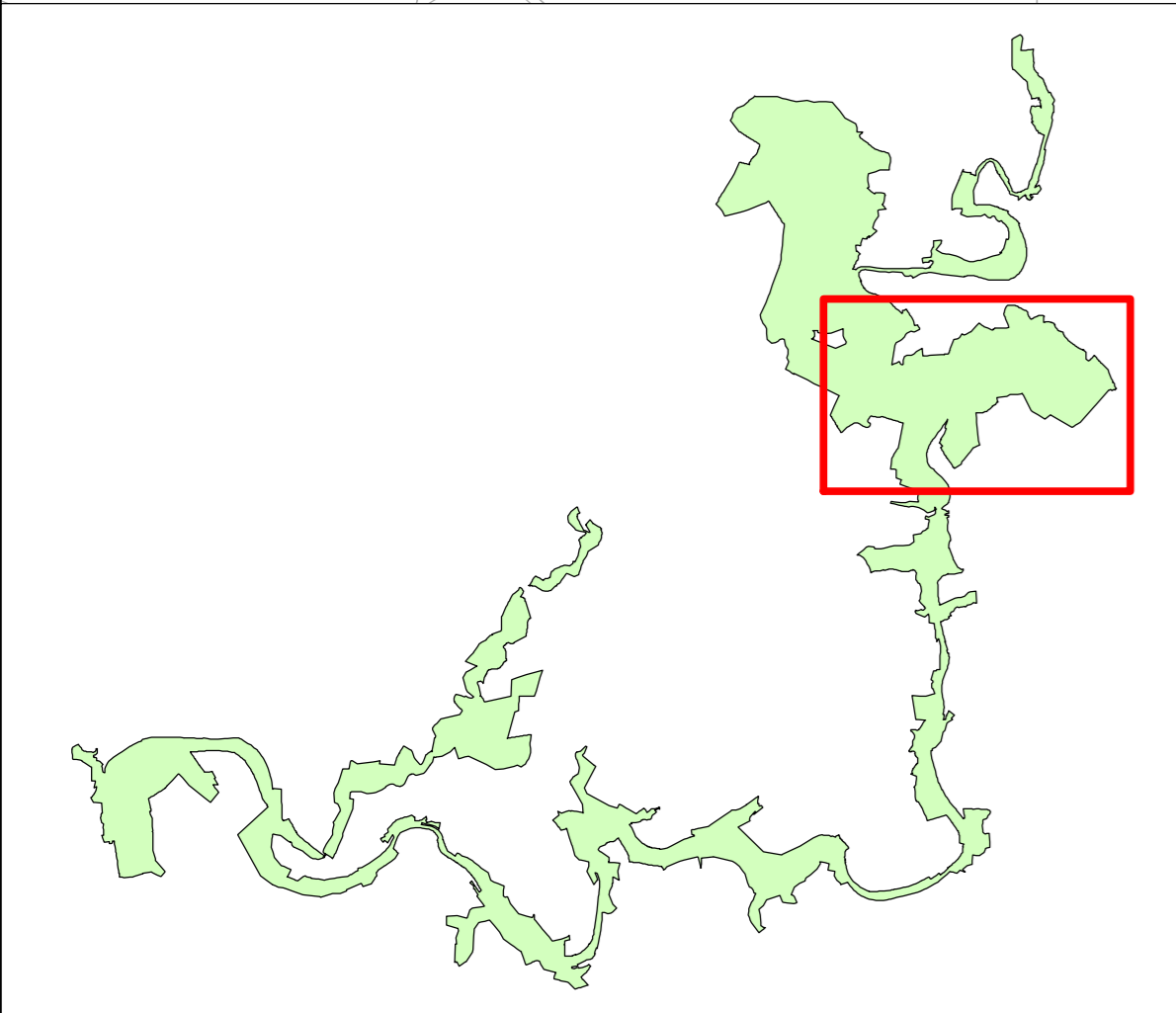
Regierungspräsidium Gießen  
- Obere Naturschutzbehörde - April 2007



Kartengrundlage: Automatisierte Liegenschaftskarte der Hessischen  
Verwaltung für Regionalentwicklung, Kataster und Flurneuordnung  
0 50 100 200 300 400  
Maßstab 1 : 5 000 Meter




Fundort von *Dicranum viride*



**NOE**  
Planungsgemeinschaft  
Landschaft  
Ökologie  
Naturschutz  
Dirk Bönsel & Dr. Petra Schmidt  
- Diplom-Geographen -  
Finkenweg 10  
35415 Pohlheim  
Tel.: 06404-64906  
Fax: 06404-668934  
schmidt@buero-ploen.de  
www.buero-ploen.de

**Grunddatenerfassung FFH-Gebiet 5515-303**  
**"Lahntal und seine Hänge"**  
Karte 2: Verbreitung von Anhang II-Arten  
Teilkarte 2  
Regierungspräsidium Gießen  
- Obere Naturschutzbehörde - April 2007


Kartengrundlage: Automatisierte Liegenschaftskarte der Hessischen  
Verwaltung für Regionalentwicklung, Kataster und Flurneuordnung  
0 50 100 200 300 400  
Maßstab 1 : 5 000  Meter

## Legende:

 Grenze des gemeldeten FFH-Gebietes

### Nachweise von Anhang II-Arten

 Fluggebiet des Blauschwarzen Ameisenbläulings - *Maculinea nausithous* (2002)

 Fundort des Grünen Besenmooses - *Dicranum viride* (2006)

**Der Kartensatz dieses Themas besteht nur aus zwei Teilkarten.**



Planungsgemeinschaft  
Landschaft  
Ökologie  
Naturschutz

Dirk Bönsel & Dr. Petra Schmidt  
- Diplom-Geographen -

Finkenweg 10  
35415 Pohlheim  
Tel.: 06404-64906  
Fax: 06404-668934  
schmidt@buero-ploen.de  
www.buero-ploen.de

## Grunddatenerfassung FFH-Gebiet 5515-303 "Lahntal und seine Hänge"

Karte 2: Verbreitung der Anhang II-Arten


### Legende

Regierungspräsidium Gießen  
- Obere Naturschutzbehörde -

April 2007



Kartengrundlage: Automatisierte Liegenschaftskarte der Hessischen  
Verwaltung für Regionalentwicklung, Kataster und Flurneuordnung

Maßstab 1 : 5 000  Meter