

Regierungspräsidium Gießen-  
Obere Naturschutzbehörde

**Grunddatenerhebung FFH- Gebiet 5519-305**  
**"Basalthügel des Vogelsberges im Randbereich zur Wetterau"**  
**5: "Am Wallenberg bei Villingen"**

Karte 1: FFH Lebensraumtypen, Dauerflächen  
und Anhang II Arten

Kartengrundlage: Automatisierte Liegenschaftskarte  
der Hessischen Verwaltung für Regionalentwicklung,  
Kataster und Flurneuordnung

Oktober 2004      Maßstab 1 : 5 000

Bearbeitung: Dipl. Biol. Wolfgang Wagner  
Dipl. Biol. Veronika Haas




  
Büro für ökologische Fachplanungen


Dipl. Biol. Wolfgang Wagner  
Unterdorfstr. 3, 63667 Nidda  
Tel.: 06402/504871 Fax: 504872  
email: post@planwerk-nidda.de

# Legende der FFH-Lebensraumtypen mit Wertstufen, Dauerflächen und Anhang II Arten

- - - Grenze des gemeldeten FFH-Gebietes

 1 Dauerbeobachtungsfläche und Flächennummer


## Lebensraumtypen

 3150 Natürliche eutrophe Seen mit Unterwasservegetation


 6212 Submediterrane Halbtrockenrasen (Mesobromion)

 6510 Magere Flachland-Mähwiesen


 8230 Silikattfelsen mit Pioniervegetation des Sedo-Scleranthion  
oder des Sedo albi-Veronicion dillenii

 Wertstufe A (hervorragend)

 Wertstufe B (gut)

 Wertstufe C (mittel bis schlecht)

## Anhang II Arten

 *Hyla arborea* (Laubfrosch)

 *Triturus cristatus* (Kammolch)

Regierungspräsidium Gießen-  
Obere Naturschutzbehörde

### Grunddatenerhebung FFH- Gebiet 5519-305 "Basalthügel des Vogelsberges im Randbereich zur Wetterau"

Karte 1: FFH Lebensraumtypen, Dauerflächen  
und Anhang II Arten

Kartengrundlage: Automatisierte Liegenschaftskarte  
der Hessischen Verwaltung für Regionalentwicklung,  
Kataster und Flurneuordnung

Oktober 2004 Maßstab 1 : 5 000

Bearbeitung: Dipl. Biol. Wolfgang Wagner  
Dipl. Biol. Veronika Haas



 **PlanWerk**

**Büro für ökologische Fachplanungen**

Dipl. Biol. Wolfgang Wagner  
Unterdorfstr. 3, 63667 Nidda  
Tel.: 06402/504871 Fax: 504872  
email: post@planwerk-nidda.de