





















Legende

Biotoptypen

(Code-Nr. und Bezeichnung gemäß Hessischer Biotopkartierung)

-  01.183 Übrige stark forstlich geprägte Laubwälder
-  01.300 Mischwald
-  02.100 Gebüsch trockener / frischer Standorte
-  03.000 Streuobst
-  04.440 Temporäre Gewässer und Tümpel
-  06.110 Grünland frischer Standorte, extensiv genutzt
-  06.120 Grünland frischer Standorte, intensiv genutzt
-  06.210 Grünland feuchter bis nasser Standorte
-  06.220 Grünland wechselfeuchter Standorte
-  06.300 Übrige Grünlandbestände
-  06.530 Magerrasen saurer Standorte
-  10.100 Felsflur
-  11.140 Intensivacker
-  14.460 Viehunterstand
-  14.530 Unbefestigter Weg
-  99.900 Sonstiges: Steinbruch außer Betrieb
-  Einzelbaum/Strauch
-  Grenze des FFH-Gebietes

Der Einfluss der Kontaktbiotope auf das Gebiet ist neutral.

Grunddatenerfassung FFH-Gebiet "Eichköpfe bei Eichelsdorf" Gebiet Nr.: 5520-305	Maßstab: 1 : 5.000	Datum
	Bearbeitung: Dr. Bernd Nowak Bettina Schulz Christel Wedra	Mai - Oktober 2006
	Geprüft: Dr. Bernd Nowak	Oktober 2006
Karte 5: Biotoptypen und Kontaktbiotope		Gesellschaft für ökologische Landschaftsplanung und Forschung GbR Dr. Bernd Nowak Bettina Schulz Heinestraße 3 35584 Wetzlar-Naunheim Tel./Fax: 06441-1031 E-Mail: mail@goeff-online.de
Regierungspräsidium Gießen Obere Naturschutzbehörde		

