








Legende

FFH-Lebensraumtypen





(Code-Nr. und Bezeichnung gemäß FFH-Richtlinie)


-  6212 Submediterrane Halbtrockenrasen
-  6510 Magere Flachland-Mähwiesen
-  8230 Silikatfelsen mit Pioniervegetation des Sedo-Scleranthion

Erhaltungszustand

-  A hervorragend (nicht vergeben)
-  B gut
-  C mittel
-  Dauerbeobachtungsfläche mit Nummer

nachrichtlich

-  Wald/Gehölz
-  Weg
-  Viehunterstand
-  Grenze des FFH-Gebietes

Grunddatenerfassung FFH-Gebiet "Eichköpfel bei Eichelsdorf" Gebiet Nr.: 5520-305	Maßstab: 1 : 5.000	Datum
	Bearbeitung: Dr. Bernd Nowak Bettina Schulz Christel Wedra	Mai - Oktober 2006
	Geprüft: Dr. Bernd Nowak	Oktober 2006
Karte 1: FFH-Lebensraumtypen Lage der Dauerbeobachtungsflächen		Gesellschaft für ökologische Landschaftsplanung und Forschung GbR Dr. Bernd Nowak Bettina Schulz Heinestraße 3 35584 Wetzlar-Naunheim Tel./Fax: 06441-1031 E-Mail: mail@goeff-online.de
Regierungspräsidium Gießen Obere Naturschutzbehörde		

Kartengrundlage: Automatisierte Liegenschaftskarte, mit Genehmigung der Hessischen Verwaltung für Bodenmanagement und Geoinformation (HVBG).