





FFH-GRUNDDATENERHEBUNG 2003

GEBIET: 5614-301



EICH VON NIEDERBRECHEN

Karte 1: FFH-Lebensraumtypen in Wertstufen,
inklusive Lage der Dauerbeobachtungsflächen

Lebensraumtypen

-  * 6110 Lückige basophile oder Kalk-Pionierrasen (Alyso-Section albi)
-  6212 Submediterrane Halbtrockenrasen (Mesobromion)
-  6510 Magere Flachlandmähwiesen (Alopecurus pratensis, Sanguisorba officinalis)
-  *91E0 Auenwälder mit Alnus glutinosa und Fraxinus excelsior (Alno-Padion, Alhion-incanae, Salicion albae)

Wertstufen (WS)


- B** Guter Erhaltungszustand
- C** Mittlerer bis schlechter Erhaltungszustand
- 1-17** Flächennummern der FFH-Lebensräume
-  Dauerbeobachtungsflächen
- 1-5** Nummern der Dauerbeobachtungsflächen
-  FFH-Gebietsgrenze

*** Prioritäre Lebensraumtypen

Projekt: FFH-Grunddatenerhebung / Gebiet: 5614-301 /
Karte 1: FFH-Lebensraumtypen

Erstellt im Auftrag des
Regierungspräsidiums
Gießen
Oktober 2003

Büro:



Bearbeitung:
Kartenerstellung:

Dipl.-Biol. Brigitte E. Jaudes, Dipl.-Biol. Sonja Maiweg
Dipl.-Biol. Andreas Fuchs

Kartengrundlagen:

Automatisierte Liegenschaftskarte der hessischen Verwaltung
für Regionalentwicklung, Kataster und Flurneuordnung

