

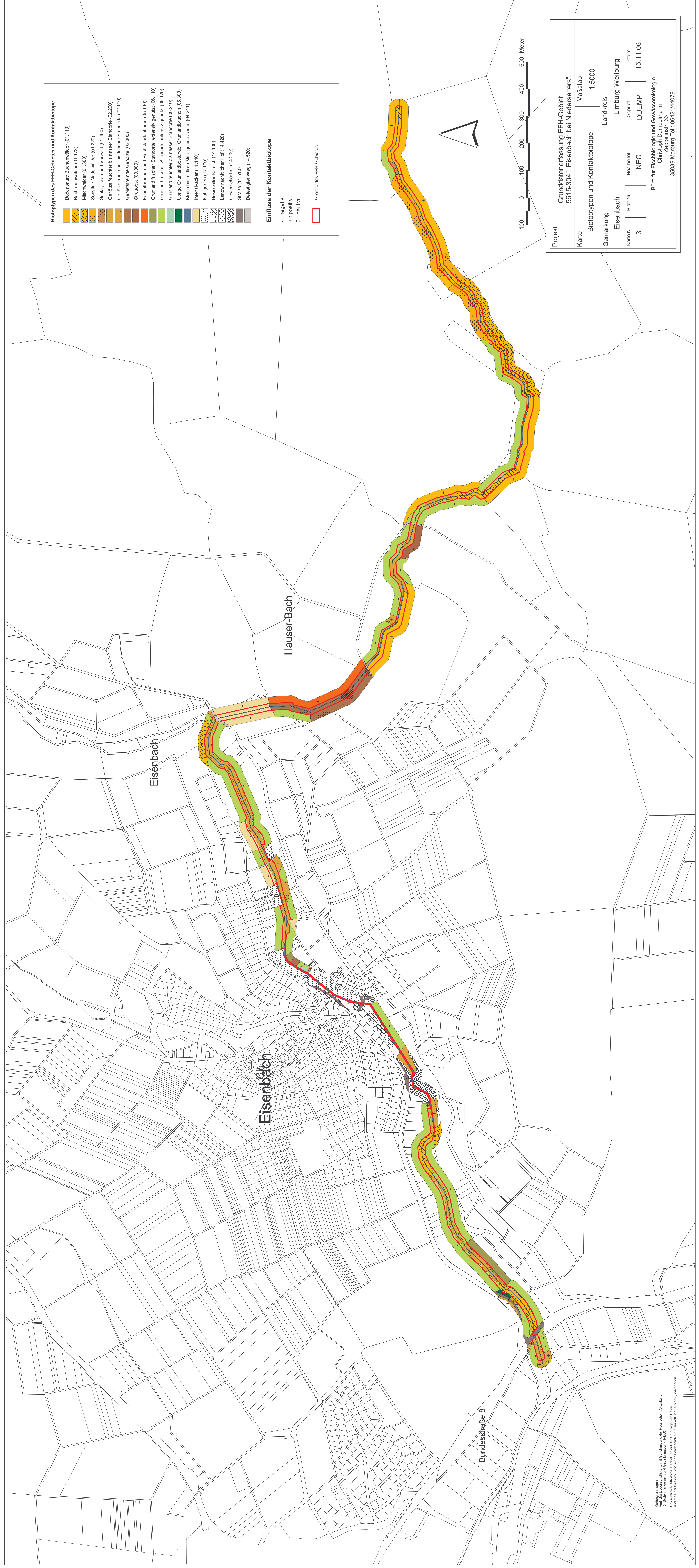
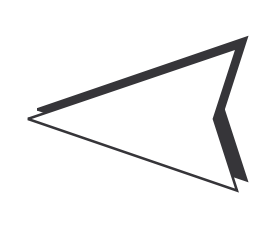
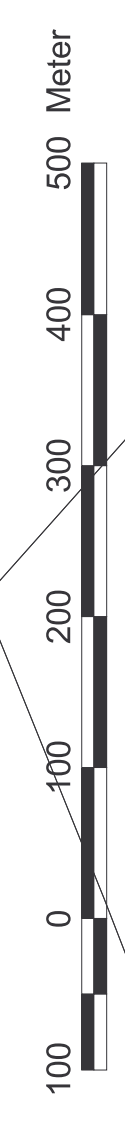
**Biotypen des FFH-Gebietes und Kontaktbiotope**

	Bodensaure Buchenwälder (01.110)
	Bachauenwälder (01.173)
	Mischwälder (01.300)
	Sonstige Nadelwälder (01.220)
	Schlagfluren und Vorwald (01.400)
	Gehölze feuchter bis nasser Standorte (02.200)
	Gehölze trockener bis frischer Standorte (02.100)
	Gebietsfremde Gehölze (02.300)
	Streuobst (03.000)
	Feuchtwiesen und Hochstaudenfluren (05.130)
	Grünland frischer Standorte, extensiv genutzt (06.110)
	Grünland frischer Standorte, intensiv genutzt (06.120)
	Grünland feuchter bis nasser Standorte (06.210)
	Übrige Grünlandbestände, Grünlandbrachen (06.300)
	Kleine bis mittlere Mittelgebirgsbäche (04.211)
	Intensivwälder (11.140)
	Nutzgarten (12.100)
	Besiedelter Bereich (14.100)
	Landwirtschaftlicher Hof (14.420)
	Gewerbedfläche (14.200)
	Streife (14.510)
	Befestigter Weg (14.520)

**Einfluss der Kontaktbiotope**

- : negativ  
+ : positiv  
0 : neutral

Grenze des FFH-Gebietes



Projekt	Grunddatenerfassung FFH-Gebiet 5615-304 "Eisenbach bei Niederselters"			
Karte	Maßstab	1:5000		
Biotypen und Kontaktbiotope		Landkreis		
Eisenbach		Limburg-Weilburg		
Karte Nr.	Blatt Nr.	Bearbeitet	Geprüft	Datum
3	NEC	DUEMP	15.11.06	
Büro für Fischbiologie und Gewässerökologie Christoph Dümpelmann Zeppeinstr. 33 35039 Marburg Tel.: 06421/44079				

Kartengrundlagen: Historische und Geobotanische Karte der Hessischen Verwaltung für Bodennutzung und Geoformation (FBG) und mit Erlaubnis des Hessischen Landesamtes für Umwelt und Geologie, Wiesbaden