

1156

Verordnung über das Naturschutzgebiet „Seifenwiesen und Luchsee“ vom 19. November 1993

Auf Grund des § 16 Abs. 3 und des § 17 Abs. 1 des Hessischen Naturschutzgesetzes vom 19. September 1980 (GVBl. I S. 309), zuletzt geändert durch Gesetz vom 21. Dezember 1988 (GVBl. I S. 429), wird, nachdem den nach § 29 des Bundesnaturschutzgesetzes in der Fassung vom 12. März 1987 (BGBl. I S. 890), zuletzt geändert durch Gesetz vom 6. August 1993 (BGBl. I S. 1458), anerkannten Verbänden Gelegenheit zur Äußerung gegeben wurde, mit Genehmigung der obersten Naturschutzbehörde verordnet:

§ 1

(1) Die Wasserflächen, Feuchtwiesen, Seggenrieder, Röhrichte und Waldbereiche südwestlich von Nonnenroth werden in den Grenzen, die sich aus der in Abs. 3 genannten Abgrenzungskarte ergeben, zum Naturschutzgebiet erklärt.

(2) Das Naturschutzgebiet „Seifenwiesen und Luchsee“ besteht aus Flächen in den Gemarkungsteilen „Große Seifenwiesen“, „Klafferschlag und Schweinaal“, „Stockwiesenkopf“, „Schützenseife“, „Am Lochsee“, „Seewald“, „Zwischen den Wäldern“, „Löhchen“ und „Schweinaal“ in der Gemarkung Nonnenroth der Stadt Hungen und in der Gemarkung Langsdorf der Stadt Lich im Landkreis Gießen. Es hat eine Größe von 69,58 ha. Die örtliche Lage des Naturschutzgebietes ergibt sich aus der als Anlage 1 zu dieser Verordnung veröffentlichten Übersichtskarte im Maßstab 1 : 25 000.

(3) Die Grenzen des Naturschutzgebietes sind in der Abgrenzungskarte im Maßstab 1 : 5 000 festgelegt, in der das Naturschutzgebiet mit einer unterbrochenen schwarzen Linie umrandet ist. Die Karte ist Bestandteil dieser Verordnung. Sie wird als Anlage 2 zu dieser Verordnung veröffentlicht.

(4) Das Naturschutzgebiet ist durch amtliche Schilder gekennzeichnet.

§ 2

Zweck der Unterschutzstellung ist es, den Luchsee, seine Verlandungszonen, die angrenzenden Feuchtwiesen, Seggenrieder, Röhrichte und Waldgesellschaften als Standort seltener und bestandsgefährdeter Pflanzen- und Tierarten zu erhalten, langfristig zu sichern und ökologisch aufzuwerten, insbesondere durch Grünlandextensivierung, die Reduktion des Nadelholzanteils und die Erhaltung des stehenden und liegenden Totholzes in den Waldbeständen.

§ 3

Als Handlungen, die zu einer Zerstörung, Beschädigung oder Veränderung des Naturschutzgebietes oder seiner Bestandteile oder zu einer nachhaltigen Störung führen können (§ 12 Abs. 2 Satz 1 des Hessischen Naturschutzgesetzes), sind verboten:

1. bauliche Anlagen im Sinne des § 2 Abs. 1 der Hessischen Bauordnung in der Fassung vom 20. Juli 1990 (GVBl. I S. 476, ber. S. 566), zuletzt geändert durch Gesetz vom 1. April 1992 (GVBl. I S. 126) herzustellen, zu erweitern, zu ändern oder zu beseitigen, ungeachtet des in § 1 Abs. 2 der Hessischen Bauordnung ausgenommenen Anwendungsbereiches oder einer auf Grund anderer Rechtsvorschriften erteilten Genehmigung;
2. Bodenschätze oder andere Bodenbestandteile abzubauen oder zu gewinnen, Sprengungen oder Bohrungen vorzunehmen oder sonst die Bodengestalt zu verändern;
3. Inschriften, Plakate, Bild- oder Schrifttafeln anzubringen oder aufzustellen;
4. Gewässer zu schaffen, zu verändern oder zu beseitigen, insbesondere Wasserläufe, Wasserflächen oder Tümpel einschließlich deren Ufer sowie den Zu- und Ablauf des Wassers oder den Grundwasserstand zu verändern oder Sümpfe oder sonstige Feuchtgebiete zu entwässern oder über den Gemeingebrauch hinaus Wasser zu entnehmen;
5. Pflanzen einschließlich der Bäume und Sträucher zu beschädigen oder zu entfernen;
6. wildlebenden Tieren, auch Fischen in Teichen oder sonstigen geschlossenen Gewässern, nachzustellen, Wild zu füttern oder durch Futter anzulocken, wildlebende Tiere mutwillig zu beunruhigen, ihre Laute nachzuahmen, sie an ihren Brut- oder Wohnstätten zu fotografieren, zu filmen oder dort ihre Laute auf Tonträger aufzunehmen, Vorrichtungen zu ihrem Fang anzubringen, sie zu fangen, zu verletzen oder zu töten oder ihre Puppen, Larven oder Eier, Nester oder sonstige Brut- oder Wohnstätten fortzunehmen oder zu beschädigen;

7. Pflanzen einzubringen oder Tiere auszusetzen;
8. das Naturschutzgebiet außerhalb der Wege zu betreten;
9. zu lagern, zu baden, zu zelten, Wohnwagen aufzustellen, zu lärmern, Feuer anzuzünden oder zu unterhalten, Wasserfahrzeuge aller Art einschließlich Luftmatratzen oder Modellschiffe einzusetzen oder Modellflugzeuge starten oder landen zu lassen;
10. mit Kraftfahrzeugen oder Fahrrädern außerhalb der dafür zugelassenen Wege zu fahren oder Kraftfahrzeuge zu parken oder außerhalb dieser Wege zu reiten;
11. Kraftfahrzeuge zu waschen oder zu pflegen;
12. Wiesen oder Brachflächen umzubereiten, deren Nutzung zu ändern, Drainmaßnahmen durchzuführen oder Wiesen vor dem 16. Juni zu mähen;
13. Tiere weiden zu lassen;
14. zu düngen oder Pflanzenschutzmittel anzuwenden;
15. Hunde frei laufen zu lassen;
16. gewerbliche Tätigkeiten auszuüben.

§ 4

Ausgenommen von den Verboten des § 3 bleiben:

1. die extensive Nutzung der Grünlandflächen, jedoch unter den in § 3 Nr. 12, 13 und 14 genannten Einschränkungen;
2. die Mahd von Grünlandflächen in der Zeit vom 1. bis 15. Juni bei vegetationsbegünstigender Witterung im Einvernehmen mit der oberen Naturschutzbehörde;
3. die Beweidung des Flurstückes 1 aus 2, der Flur 7, der Gemarkung Nonnenroth im Einvernehmen mit der oberen Naturschutzbehörde;
4. folgende forstliche Maßnahmen zur Schaffung, Erhaltung und Förderung naturnaher, standortgemäßer, struktur- und artenreicher Waldbestände:
 - a) die einzelstammweise Entnahme von Laubbäumen zur Regelung der Mischungs- und Lichtverhältnisse in den Beständen;
 - b) die mittelfristige Reduzierung des Nadelholzanteils in Mischbeständen;
 - c) die langfristige Umwandlung von Nadelholzreinbeständen in einen der potentiell natürlichen Vegetation entsprechenden Laubwald, jedoch unter den in § 3 Nr. 14 genannten Einschränkungen;
 - d) die Lagerung von Holz entlang der Forstwege;
 - e) Maßnahmen des Forstschutzes im Einvernehmen mit der oberen Naturschutzbehörde;
5. die Handlungen der zuständigen Wasserbehörde oder deren Beauftragter im Rahmen der Wasseraufsicht sowie Unterhaltungsmaßnahmen an Gewässern im jeweiligen Einvernehmen mit der oberen Naturschutzbehörde;
6. die Ausübung der Einzeljagd auf Schalenwild, Fuchs und Waschbär in der Zeit vom 16. Juli bis 31. Januar;
7. die Ausübung der Gesellschaftsjagd auf Schalenwild, Fuchs und Waschbär in der Zeit vom 1. November bis 31. Januar.

§ 5

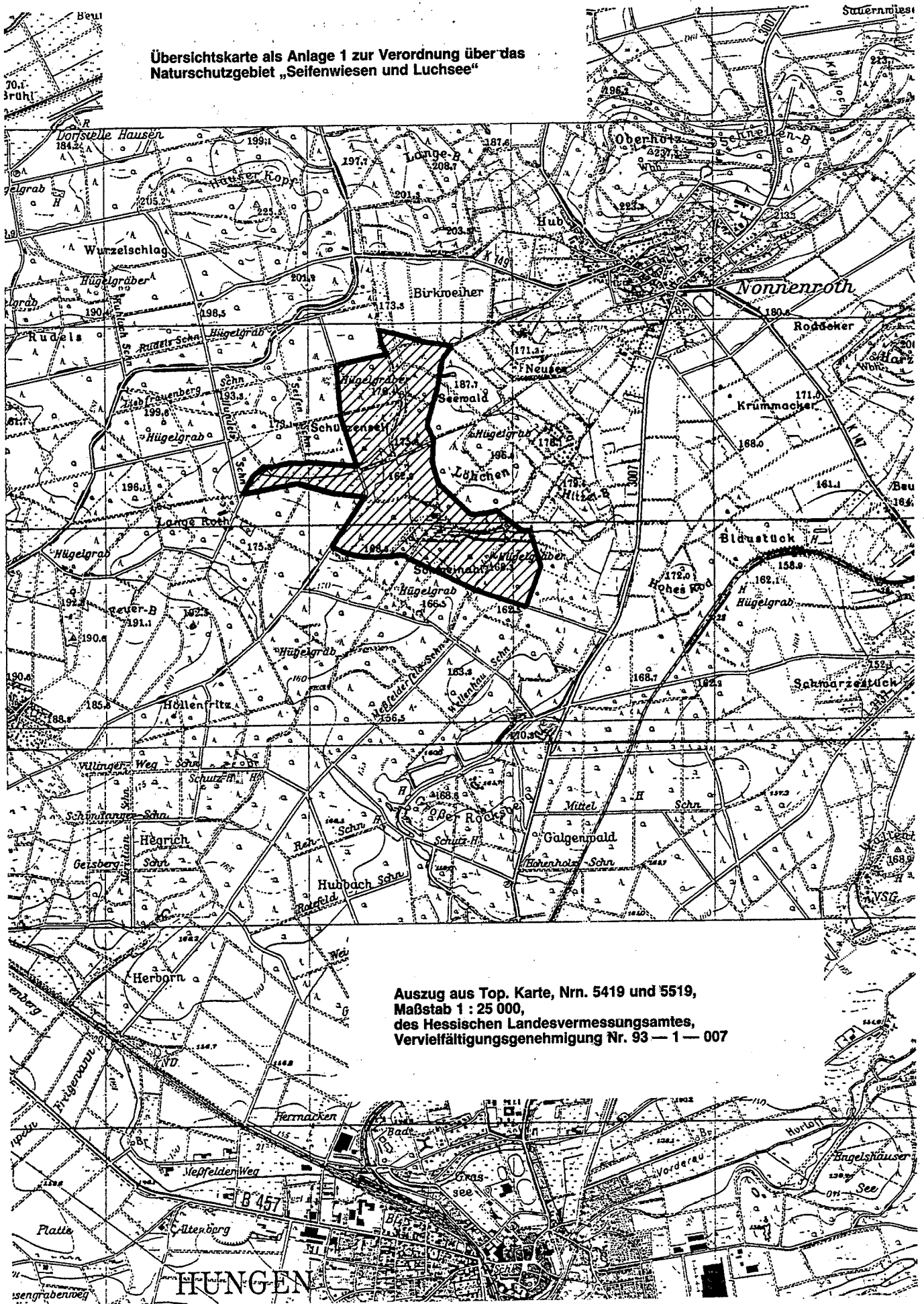
Von den Verboten des § 3 kann unter den Voraussetzungen des § 31 Abs. 1 Nr. 1 und 2 des Bundesnaturschutzgesetzes auf Antrag Befreiung gewährt werden. Über den Antrag entscheidet die obere Naturschutzbehörde. Die Befreiung kann mit Nebenbestimmungen versehen werden.

§ 6

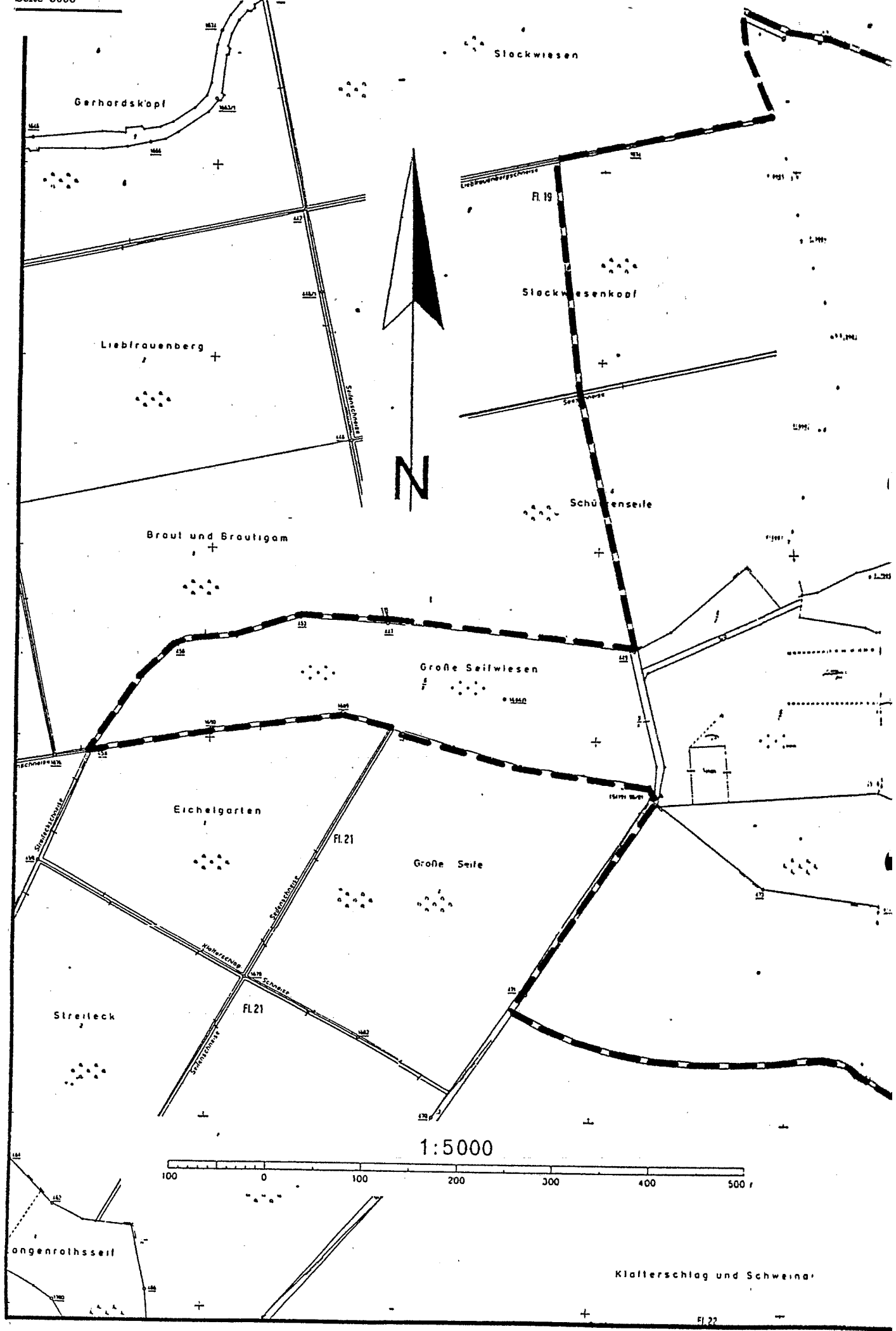
Ordnungswidrig im Sinne des § 43 Abs. 2 Nr. 16 des Hessischen Naturschutzgesetzes handelt, wer vorsätzlich oder fahrlässig:

1. entgegen § 3 Nr. 1 bauliche Anlagen im Sinne des § 2 Abs. 1 der Hessischen Bauordnung herstellt, erweitert, ändert oder beseitigt;
2. entgegen § 3 Nr. 2 Bodenschätze oder andere Bodenbestandteile abbaut oder gewinnt, Sprengungen oder Bohrungen vornimmt oder sonst die Bodengestalt verändert;
3. entgegen § 3 Nr. 3 Inschriften, Plakate, Bild- oder Schrifttafeln anbringt oder aufstellt;
4. Wasser, Gewässer oder Feuchtgebiete in der in § 3 Nr. 4 bezeichneten Art beeinflusst;
5. entgegen § 3 Nr. 5 Pflanzen beschädigt oder entfernt;
6. wildlebende Tiere in allen Entwicklungsstufen in der in § 3 Nr. 6 bezeichneten Art beeinträchtigt oder Vorrichtungen zu deren Fang anbringt oder Wild füttert oder anlockt;
7. entgegen § 3 Nr. 7 Pflanzen einbringt oder Tiere aussetzt;

Übersichtskarte als Anlage 1 zur Verordnung über das Naturschutzgebiet „Seifenwiesen und Luchsee“



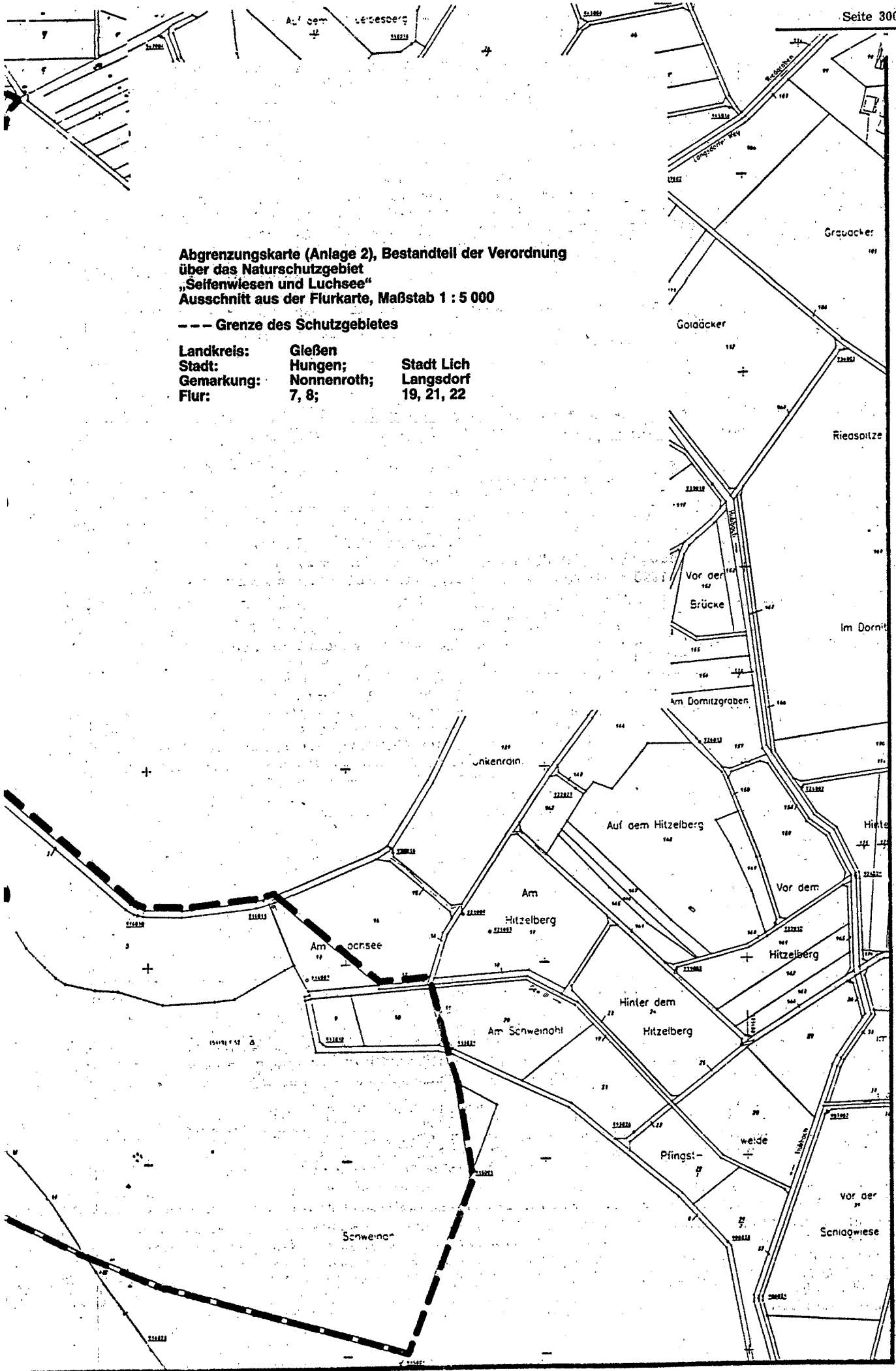
Auszug aus Top. Karte, Nrn. 5419 und 5519, Maßstab 1 : 25 000, des Hessischen Landesvermessungsamtes, Vervielfältigungsgenehmigung Nr. 93 — 1 — 007



**Abgrenzungskarte (Anlage 2), Bestandteil der Verordnung
über das Naturschutzgebiet
„Seifenwiesen und Luchsee“
Ausschnitt aus der Flurkarte, Maßstab 1 : 5 000**

--- Grenze des Schutzgebietes

Landkreis:	Gießen	Stadt Lich
Stadt:	Hungen;	Langsdorf
Gemarkung:	Nonnenroth;	19, 21, 22
Flur:	7, 8;	



8. entgegen § 3 Nr. 8 das Naturschutzgebiet außerhalb der Wege betritt;
9. entgegen § 3 Nr. 9 lagert, badet, zeltet, Wohnwagen aufstellt, lärmt, Feuer anzündet oder unterhält, Wasserfahrzeuge aller Art einschließlich Luftmatratzen oder Modellschiffe einsetzt oder Modellflugzeuge starten oder landen läßt;
10. entgegen § 3 Nr. 10 mit Kraftfahrzeugen oder Fahrrädern außerhalb der dafür zugelassenen Wege fährt oder Kraftfahrzeuge parkt oder außerhalb dieser Wege reitet;
11. entgegen § 3 Nr. 11 Kraftfahrzeuge wäscht oder pflegt;
12. entgegen § 3 Nr. 12 Wiesen oder Brachflächen umbricht, deren Nutzung ändert, Drainmaßnahmen durchführt oder Wiesen vor dem 16. Juni mäht;
13. entgegen § 3 Nr. 13 Tiere weiden läßt;
14. entgegen § 3 Nr. 14 düngt oder Pflanzenschutzmittel anwendet;
15. entgegen § 3 Nr. 15 Hunde frei laufen läßt;
16. entgegen § 3 Nr. 16 gewerbliche Tätigkeiten ausübt.

§ 7

Diese Verordnung tritt am Tage nach der Verkündung in Kraft.

Gießen, 19. November 1993

Regierungspräsidium Gießen

gez. B ä u m e r

Regierungspräsident

St.Anz. 49/1993 S. 3006

1157

Verordnung über das Naturschutzgebiet „An der alten Rheinstraße“ vom 23. November 1993

Auf Grund des § 16 Abs. 3 und des § 17 Abs. 1 des Hessischen Naturschutzgesetzes vom 19. September 1980 (GVBl. I S. 429), wird, nachdem den nach § 29 des Bundesnaturschutzgesetzes in der Fassung vom 12. März 1987 (BGBl. I S. 890), zuletzt geändert durch Gesetz vom 6. August 1993 (BGBl. I S. 1458), anerkannten Verbänden Gelegenheit zur Äußerung gegeben wurde, mit Genehmigung der obersten Naturschutzbehörde verordnet:

§ 1

(1) Die Magerrasen, Wacholderheiden und Waldbereiche nördlich von Donsbach werden in den Grenzen, die sich aus der in Abs. 3 genannten Abgrenzungskarte ergeben, zum Naturschutzgebiet erklärt.

(2) Das Naturschutzgebiet „An der alten Rheinstraße“ besteht aus Flächen in den Gemarkungsteilen „In Lamertsboden“, „Auf dem Lamertsboden“ und „Auf dem Singelberg“ in der Gemarkung Donsbach der Stadt Dillenburg im Lahn-Dill-Kreis. Es hat eine Größe von 8,61 ha.

Die örtliche Lage des Naturschutzgebietes ergibt sich aus der als Anlage 1 zu dieser Verordnung veröffentlichten Übersichtskarte im Maßstab 1 : 25 000.

(3) Die Grenzen des Naturschutzgebietes sind in der Abgrenzungskarte im Maßstab 1 : 5 000 festgelegt, in der das Naturschutzgebiet mit einer unterbrochenen schwarzen Linie umrandet ist. Die Karte ist Bestandteil dieser Verordnung. Sie wird als Anlage 2 zu dieser Verordnung veröffentlicht.

(4) Das Naturschutzgebiet ist durch amtliche Schilder gekennzeichnet.

§ 2

Zweck der Unterschutzstellung ist die Erhaltung und Sicherung der vielfältigen Pflanzengesellschaften des Extensivgrünlandes als Lebensraum bestandsbedrohter Pflanzen- und Tierarten und als repräsentativer Bestandteil der Westerwälder Kulturlandschaft.

§ 3

Als Handlungen, die zu einer Zerstörung, Beschädigung oder Veränderung des Naturschutzgebietes oder seiner Bestandteile oder zu einer nachhaltigen Störung führen können (§ 12 Abs. 2 Satz 1 des Hessischen Naturschutzgesetzes), sind verboten:

1. bauliche Anlagen i. S. des § 2 Abs. 1 der Hessischen Bauordnung in der Fassung der Bekanntmachung vom 20. Juli 1990 (GVBl. I S. 476, ber. S. 566), zuletzt geändert durch Gesetz vom 1. April 1992 (GVBl. I S. 126), herzustellen, zu erweitern, zu ändern oder zu beseitigen, ungeachtet des in § 1 Abs. 2 der Hessischen Bauordnung ausgenommenen Anwendungsbereiches oder einer auf Grund anderer Rechtsvorschriften erteilten Genehmigung;

2. Bodenschätze oder andere Bodenbestandteile abzubauen oder zu gewinnen, Sprengungen oder Bohrungen vorzunehmen oder sonst die Bodengestalt zu verändern;
3. Inschriften, Plakate, Bild- oder Schrifttafeln anzubringen oder aufzustellen;
4. Gewässer zu schaffen, den Grundwasserstand zu verändern oder über den Gemeingebrauch hinaus Wasser zu entnehmen;
5. Pflanzen einschließlich der Bäume und Sträucher zu beschädigen oder zu entfernen;
6. Wild zu füttern oder durch Futter anzulocken, wildlebenden Tieren nachzustellen, sie mutwillig zu beunruhigen, ihre Laute nachzuahmen, sie an ihren Brut- oder Wohnstätten zu fotografieren, zu filmen oder dort ihre Laute auf Tonträger aufzunehmen, Vorrichtungen zu ihrem Fang anzubringen, sie zu fangen, zu verletzen oder zu töten oder ihre Puppen, Larven oder Eier, Nester oder sonstige Brut- oder Wohnstätten fortzunehmen oder zu beschädigen;
7. Pflanzen einzubringen oder Tiere auszusetzen;
8. das Naturschutzgebiet außerhalb der Wege zu betreten;
9. zu lagern, zu zelten, Wohnwagen aufzustellen, zu lärmern, Feuer anzuzünden oder zu unterhalten, Modellflugzeuge starten oder landen zu lassen;
10. mit Kraftfahrzeugen oder Fahrrädern außerhalb der dafür zugelassenen Wege zu fahren oder Kraftfahrzeuge zu parken oder außerhalb dieser Wege zu reiten;
11. Kraftfahrzeuge zu waschen oder zu pflegen;
12. Wiesen, Weiden oder Brachflächen umzubrechen oder deren Nutzung zu ändern oder Tiere weiden zu lassen;
13. zu düngen;
14. Pflanzenschutzmittel anzuwenden;
15. Hunde frei laufen zu lassen;
16. gewerbliche Tätigkeiten auszuüben.

§ 4

Ausgenommen von den Verboten des § 3 bleiben:

1. die extensive Nutzung der Grünlandflächen, jedoch unter den in § 3 Nr. 12, 13 und 14 genannten Einschränkungen;
2. die Beweidung der Grünlandflächen durch Schafe;
3. Maßnahmen zur Erhaltung und Förderung des Laubholzanteiles in den beiden Waldparzellen auf der Grundlage standörtlicher Gegebenheiten und ökologischer Erfordernisse;
4. die Ausübung der Einzeljagd auf Schalenwild und Waschbär;
5. Maßnahmen zur Überwachung, Unterhaltung und Instandsetzung der Fernmeldeanlagen im Benehmen mit der oberen Naturschutzbehörde.

§ 5

Von den Verboten des § 3 kann unter den Voraussetzungen des § 31 Abs. 1 Nr. 1 und 2 des Bundesnaturschutzgesetzes auf Antrag Befreiung gewährt werden. Über den Antrag entscheidet die obere Naturschutzbehörde. Die Befreiung kann mit Nebenbestimmungen versehen werden.

§ 6

Ordnungswidrig i. S. des § 43 Abs. 2 Nr. 16 des Hessischen Naturschutzgesetzes handelt, wer vorsätzlich oder fahrlässig:

1. entgegen § 3 Nr. 1 bauliche Anlagen herstellt, erweitert, ändert oder beseitigt;
2. entgegen § 3 Nr. 2 Bodenschätze oder andere Bodenbestandteile abbaut oder gewinnt, Sprengungen oder Bohrungen vornimmt oder sonst die Bodengestalt verändert;
3. entgegen § 3 Nr. 3 Inschriften, Plakate, Bild- oder Schrifttafeln anbringt oder aufstellt;
4. Wasser oder Gewässer in der in § 3 Nr. 4 bezeichneten Art beeinflusst;
5. entgegen § 3 Nr. 5 Pflanzen beschädigt oder entfernt;
6. Wild füttert oder durch Futter anlockt, wildlebende Tiere in allen Entwicklungsstufen in der in § 3 Nr. 6 bezeichneten Art beeinträchtigt oder Vorrichtungen zu deren Fang anbringt;
7. entgegen § 3 Nr. 7 Pflanzen einbringt oder Tiere aussetzt;
8. entgegen § 3 Nr. 8 das Naturschutzgebiet außerhalb der Wege betritt;
9. entgegen § 3 Nr. 9 lagert, zeltet, Wohnwagen aufstellt, lärmt, Feuer anzündet oder unterhält, Modellflugzeuge starten oder landen läßt;