

724

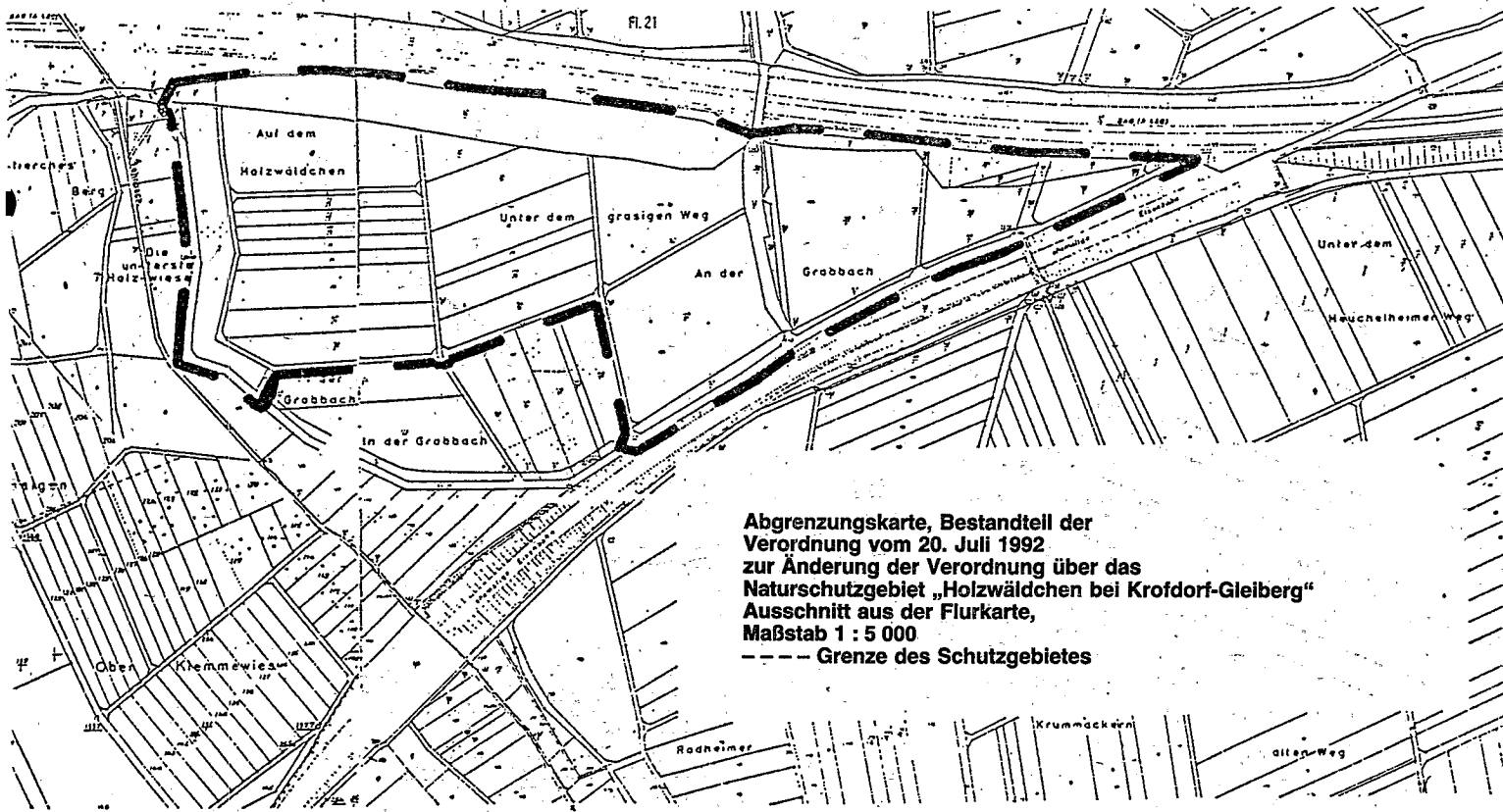
**Verordnung zur Änderung der Verordnungen über Naturschutzgebiete und Landschaftsschutzgebiete im Regierungsbezirk Gießen vom 20. Juli 1992**

Auf Grund des § 16 Abs. 3 und des § 17 Abs. 1 des Hessischen Naturschutzgesetzes vom 19. September 1980 (GVBl. I S. 309), zuletzt geändert durch Gesetz vom 21. Dezember 1988 (GVBl. I S. 429), wird, nachdem den nach § 29 des Bundesnaturschutzgesetzes i. d. F. vom 12. März 1987 (BGBl. I S. 890), zuletzt geändert durch Gesetz vom 12. Februar 1990 (BGBl. I S. 205), anerkannten Verbänden Gelegenheit zur Äußerung gegeben wurde, im Benehmen mit der oberen Behörde der Landesplanung verordnet:

**Artikel 1**

Die Verordnung über das Naturschutzgebiet „Holzwäldchen bei Krofdorf-Gleiberg“ vom 13. Juli 1983 (StAnz. S. 1582) wird wie folgt geändert:

1. § 1 Abs. 3 erhält folgende Fassung:  
 „3. Die Grenzen des Naturschutzgebietes sind in der Abgrenzungskarte im Maßstab 1 : 5 000 festgelegt, in der das Naturschutzgebiet mit einer unterbrochenen schwarzen Linie umrandet ist. Die Karte ist Bestandteil dieser Verordnung. Sie wird als Anlage zu dieser Verordnung veröffentlicht.“
2. § 5 erhält folgende Fassung:  
 „Von den Verboten des § 3 kann unter den Voraussetzungen des § 31 Abs. 1 Nrn. 1 und 2 des Bundesnaturschutzgesetzes auf Antrag Befreiung erteilt werden. Über den Antrag entscheidet die obere Naturschutzbehörde. Die Befreiung kann mit Nebenbestimmungen versehen werden.“



**Abgrenzungskarte, Bestandteil der Verordnung vom 20. Juli 1992 zur Änderung der Verordnung über das Naturschutzgebiet „Holzwäldchen bei Krofdorf-Gleiberg“ Ausschnitt aus der Flurkarte, Maßstab 1 : 5 000**  
 - - - - - Grenze des Schutzgebietes

### Artikel 8

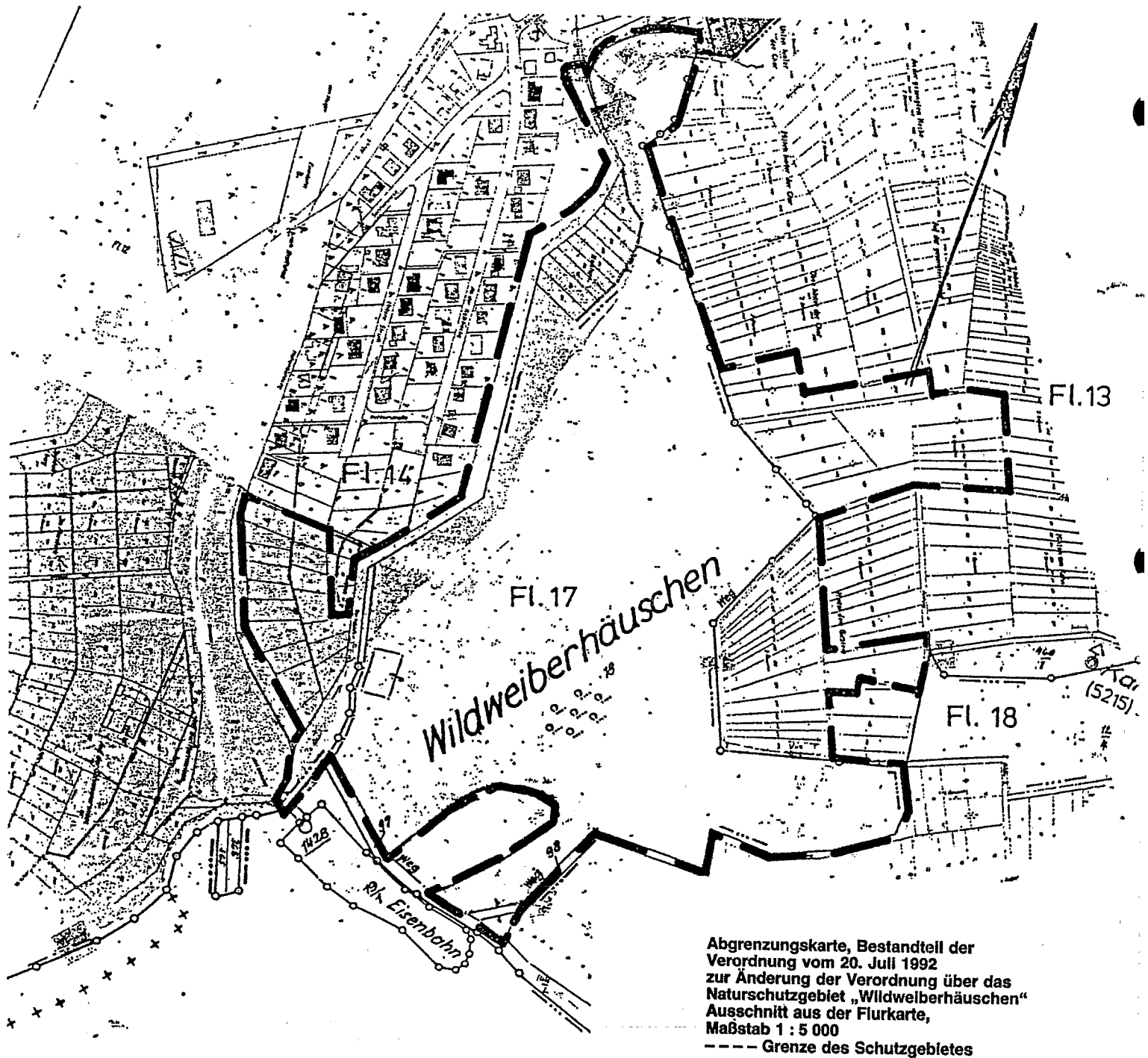
Die Verordnung über das Naturschutzgebiet „Wildweiberhäuschen“ vom 12. Dezember 1985 (StAnz. S. 2403) wird wie folgt geändert:

1. § 1 Abs. 3 erhält folgende Fassung:

„3. Die Grenzen des Naturschutzgebietes sind in der Abgrenzungskarte im Maßstab 1 : 5 000 festgelegt, in der das Naturschutzgebiet mit einer unterbrochenen schwarzen Linie umrandet ist. Die Karte ist Bestandteil dieser Verordnung. Sie wird als Anlage zu dieser Verordnung veröffentlicht.“

2. § 5 erhält folgende Fassung:

„Von den Verboten des § 3 kann unter den Voraussetzungen des § 31 Abs. 1 Nrn. 1 und 2 des Bundesnaturschutzgesetzes auf Antrag Befreiung erteilt werden. Über den Antrag entscheidet die obere Naturschutzbehörde. Die Befreiung kann mit Nebenbestimmungen versehen werden.“



Abgrenzungskarte, Bestandteil der Verordnung vom 20. Juli 1992 zur Änderung der Verordnung über das Naturschutzgebiet „Wildweiberhäuschen“ Ausschnitt aus der Flurkarte, Maßstab 1 : 5 000  
 - - - - Grenze des Schutzgebietes

1193 DARMSTADT

## BEZIRKSDIREKTIONEN FÜR FORSTEN UND NATURSCHUTZ

**Verordnung über das Naturschutzgebiet „Wildweiberhäuschen“ vom 12. Dezember 1985**

Auf Grund des § 16 Abs. 3 und des § 17 Abs. 1 des Hessischen Naturschutzgesetzes vom 19. September 1980 (GVBl. I S. 309) wird, nach Anhörung der nach § 29 des Bundesnaturschutzgesetzes vom 20. Dezember 1976 (BGBl. I S. 3574, 1977 S. 650), geändert durch Gesetz vom 1. Juni 1980 (BGBl. I S. 649), anerkannten Verbände im Benehmen mit der oberen Behörde der Landesplanung und mit Genehmigung der obersten Naturschutzbehörde verordnet:

## § 1

(1) Das Wildweiberhäuschen samt den angrenzenden Wald- und Auebereichen südlich Langenaubach wird in den sich aus Abs. 2 und 3 ergebenden Grenzen zum Naturschutzgebiet erklärt.

(2) Das Naturschutzgebiet „Wildweiberhäuschen“ besteht aus Flächen in den Gemarkungsteilen „Auf der untersten Strut“, „Über dem Ermbach“, „Hinter dem Girstein“, „Am Bangerte“, „Heistern“, „Oben hinter der Chor“ und „Wildweiberhäuschen“ in der Gemarkung Langenaubach der Stadt Haiger im Lahn-Dill-Kreis. Es hat eine Größe von 23,04 ha. Die örtliche Lage des Naturschutzgebietes ergibt sich aus der als Anlage zu dieser Verordnung veröffentlichten Übersichtskarte im Maßstab 1 : 25 000.

(3) Diese Verordnung gilt für das in einer Karte im Maßstab 1 : 1 000 rot begrenzte Gebiet. Die Karte ist Bestandteil dieser Verordnung. Sie wird von der Bezirksdirektion für Forsten und Naturschutz in Darmstadt, oberer Naturschutzbehörde, Orangeallee 12, 6100 Darmstadt, verwahrt.

(4) Das Naturschutzgebiet ist durch amtliche Schilder gekennzeichnet.

## § 2

Zweck der Unterschutzstellung ist es, den Wildweiberhaus-Kalkfelsen sowie die angrenzende weitgehend naturnahe Bachaue und artenreichen Waldbestände als Standort einer Vielzahl seltener Pflanzen sowie als Lebensraum bestandsgefährdeter Tiere, insbesondere Vogelarten, zu erhalten. Darüber hinaus ist das Naturschutzgebiet auf Grund seiner besonderen Bedeutung für die geologische und kulturhistorische Forschung zu sichern.

## § 3

Als Handlungen, die zu einer Zerstörung, Beschädigung oder Veränderung des Naturschutzgebietes oder seiner Bestandteile oder zu einer nachhaltigen Störung führen können (§ 12 Abs. 2 des Hessischen Naturschutzgesetzes), sind verboten:

1. bauliche Anlagen i. S. des § 2 Abs. 1 der Hessischen Bauordnung herzustellen, zu erweitern, zu ändern oder zu beseitigen, unabhängig von deren Anwendungsbereich (§ 1 Abs. 2 der Hessischen Bauordnung) oder von einer Genehmigungs- oder Anzeigepflicht;
2. Bodenschätze oder andere Bodenbestandteile abzubauen oder zu gewinnen, Sprengungen oder Bohrungen vorzunehmen oder sonst die Bodengestalt zu verändern;
3. Inschriften, Plakate, Bild- oder Schrifttafeln anzubringen oder aufzustellen;
4. Gewässer zu schaffen, zu verändern oder zu beseitigen, Wasserläufe, Wasserflächen oder Tümpel einschließlich deren Ufer sowie den Zu- und Ablauf des Wassers oder den Grundwasserstand zu verändern sowie Moore, Sümpfe oder sonstige Feuchtgebiete zu entwässern oder über den Gemeingebrauch hinaus Wasser zu entnehmen;
5. Pflanzen einschließlich der Bäume und Sträucher zu beschädigen oder zu entfernen;
6. wildlebenden Tieren nachzustellen, sie mutwillig zu beunruhigen, ihre Laute nachzuahmen, sie an ihren Brut- oder Wohnstätten zu fotografieren, zu filmen oder dort ihre Laute auf Tonträger aufzunehmen, Vorrichtungen zu ihrem Fang anzubringen, sie zu fangen, zu verletzen oder zu töten oder ihre Puppen, Larven oder Eier, Nester oder sonstige Brut- oder Wohnstätten fortzunehmen oder zu beschädigen;
7. Pflanzen einzubringen oder Tiere auszusetzen;
8. das Naturschutzgebiet außerhalb der Wege zu betreten, insbesondere die Felswände zu besteigen;
9. zu reiten, zu lagern, zu baden, zu zelten, Wohnwagen aufzustellen, zu lärmern, Feuer anzuzünden oder zu unterhalten, Wasserfahrzeuge aller Art einschließlich Surfbretter und

Luftmatratzen oder Modellflugzeuge oder -schiffe einzusetzen;

10. mit Kraftfahrzeugen einschließlich Fahrräder mit Hilfsmotor außerhalb der dafür zugelassenen Wege zu fahren oder Kraftfahrzeuge zu parken;
11. Kraftfahrzeuge zu waschen oder zu pflegen;
12. Wiesen, Weiden oder Brachflächen umzubrechen, deren Nutzung zu ändern oder Pferde weiden zu lassen;
13. zu düngen oder Pflanzenbehandlungsmittel anzuwenden;
14. Hunde frei laufen zu lassen;
15. gewerbliche Tätigkeiten auszuüben.

## § 4

Ausgenommen von den Verboten des § 3 bleiben:

1. die extensive Nutzung der Grünlandflächen mit den in § 3 Nr. 12 und 13 genannten Einschränkungen;
2. Maßnahmen zur Förderung und Erhaltung von natürlichen arten- und strukturreichen Waldgesellschaften mit den in § 3 Nr. 13 genannten Einschränkungen im Einvernehmen mit der oberen Naturschutzbehörde;
3. die Handlungen der zuständigen Wasserbehörde bzw. deren Beauftragten im Rahmen der Wasseraufsicht und Unterhaltungsarbeiten an Gewässern im jeweiligen Einvernehmen mit der oberen Naturschutzbehörde;
4. die Ausübung der Fischerei vom linken Ufer des Aubaches aus in der Zeit vom 16. Juli bis Ende Februar;
5. die Ausübung der Einzeljagd auf Schalenwild in der Zeit vom 16. Juli bis 31. Januar;
6. die Unterhaltung und Instandsetzung der vorhandenen Ferngasleitung im jeweiligen Einvernehmen mit der oberen Naturschutzbehörde sowie deren Überwachung.

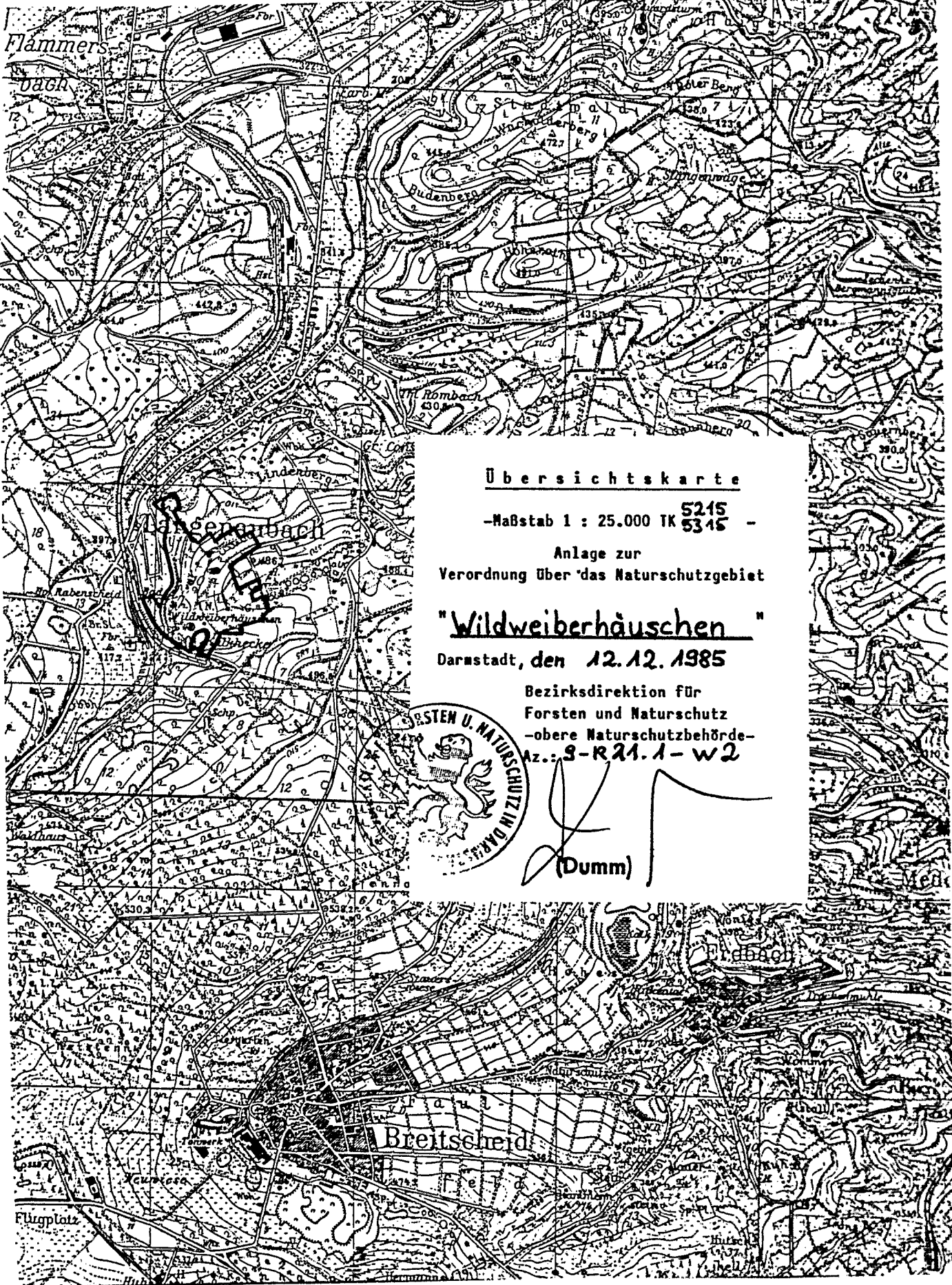
## § 5

Zuständige Behörde für Befreiungen nach § 31 des Bundesnaturschutzgesetzes ist die obere Naturschutzbehörde. Die Befreiung kann mit Nebenbestimmungen nach § 36 des Hessischen Verwaltungsverfahrensgesetzes versehen werden. Die Hessische Landesanstalt für Umwelt ist zu hören.

## § 6

Ordnungswidrig i. S. des § 43 Abs. 2 Nr. 16 des Hessischen Naturschutzgesetzes handelt, wer vorsätzlich oder fahrlässig:

1. bauliche Anlagen entgegen § 3 Nr. 1 herstellt, erweitert, ändert oder beseitigt;
2. Bodenschätze oder andere Bodenbestandteile abbaut oder gewinnt, Sprengungen oder Bohrungen vornimmt oder sonst die Bodengestalt verändert (§ 3 Nr. 2);
3. Inschriften, Plakate, Bild- oder Schrifttafeln anbringt oder aufstellt (§ 3 Nr. 3);
4. Wasser, Gewässer oder Feuchtgebiete in der in § 3 Nr. 4 bezeichneten Art beeinflusst;
5. Pflanzen beschädigt oder entfernt (§ 3 Nr. 5);
6. wildlebende Tiere in allen Entwicklungsstufen in der in § 3 Nr. 6 bezeichneten Art beeinträchtigt oder Vorrichtungen zu deren Fang anbringt;
7. Pflanzen einbringt oder Tiere aussetzt (§ 3 Nr. 7);
8. das Naturschutzgebiet außerhalb der Wege betritt, insbesondere die Felswände besteigt (§ 3 Nr. 8);
9. reitet, lagert, badet, zeltet, Wohnwagen aufstellt, lärmert, Feuer anzündet oder unterhält, Wasserfahrzeuge aller Art einschließlich Surfbretter und Luftmatratzen oder Modellflugzeuge oder -schiffe einsetzt (§ 3 Nr. 9);
10. mit Kraftfahrzeugen einschließlich Fahrräder mit Hilfsmotor außerhalb der dafür zugelassenen Wege fährt oder Kraftfahrzeuge parkt (§ 3 Nr. 10);
11. Kraftfahrzeuge wäscht oder pflegt (§ 3 Nr. 11);
12. Wiesen, Weiden oder Brachflächen umbricht, deren Nutzung ändert oder Pferde weiden läßt (§ 3 Nr. 12);
13. düngt oder Pflanzenbehandlungsmittel anwendet (§ 3 Nr. 13);
14. Hunde frei laufen läßt (§ 3 Nr. 14);
15. eine gewerbliche Tätigkeit ausübt (§ 3 Nr. 15).



Übersichtskarte

-Maßstab 1 : 25.000 TK <sup>5215</sup>/<sub>5315</sub> -

Anlage zur  
Verordnung über das Naturschutzgebiet

"Wildweiberhäuschen"

Darmstadt, den 12.12.1985

Bezirksdirektion für  
Forsten und Naturschutz  
-obere Naturschutzbehörde-  
Az.: S-R21.1-W2



*[Handwritten signature]*  
(Dumm)

§ 7

(1) Die Polizeiverordnung über das Naturschutzgebiet „Wildweiberhäuschen“ in der Gemarkung Langenaubach vom 8. Oktober 1927 (Reg.Abl. Wiesbaden S. 147 und Kreisblatt des Dillkreises Nr. 286, 1927) wird aufgehoben.

(2) Die Verordnung zum Schutze des Landschaftsschutzgebietes „Dillkreis“ vom 30. August 1972 („Dillpost“, „Herborner Tagblatt“ und „Dillzeitung“ vom 12. September 1972) wird für den Geltungsbereich dieser Verordnung aufgehoben.

§ 8

Diese Verordnung tritt am Tage nach der Veröffentlichung im Staatsanzeiger für das Land Hessen in Kraft.

Darmstadt, 12. Dezember 1985

Bezirksdirektion für Forsten und Naturschutz  
gez. D u m m

StAnz. 52/1985 S. 2403

1194

Verordnung über das Naturschutzgebiet „Bellinger Berg“ vom 16. Dezember 1985

Auf Grund des § 16 Abs. 3 und des § 17 Abs. 1 des Hessischen Naturschutzgesetzes vom 19. September 1980 (GVBl. I S. 309) wird nach Anhörung der nach § 29 des Bundesnaturschutzgesetzes vom

20. Dezember 1976 (BGBl. I S. 3574, 1977 S. 650), geändert durch Gesetz vom 1. Juni 1980 (BGBl. I S. 649), anerkannten Verbände im Benehmen mit der oberen Behörde der Landesplanung und mit Genehmigung der obersten Naturschutzbehörde vereinbart:

§ 1

(1) Der Bellinger Berg östlich der Stadt Steinau an der Straße wird in den sich aus Abs. 2 und 3 ergebenden Grenzen zum Naturschutzgebiet erklärt.

(2) Das Naturschutzgebiet „Bellinger Berg“ besteht aus der gleichnamigen Erhebung sowie angrenzenden Wiesenflächen in den Gemarkungen Steinau an der Straße und Bellings der Stadt Steinau an der Straße im Main-Kinzig-Kreis. Es hat eine Größe von 95,3070 ha. Die örtliche Lage des Naturschutzgebietes ergibt sich aus der als Anlage zu dieser Verordnung veröffentlichten Übersichtskarte im Maßstab 1 : 25 000.

(3) Diese Verordnung gilt für das in einer Karte im Maßstab 1 : 1 500 rot begrenzte Gebiet. Die Karte ist Bestandteil dieser Verordnung. Sie wird von der Bezirksdirektion für Forsten und Naturschutz in Darmstadt, oberer Naturschutzbehörde, Orangeallee 12, 6100 Darmstadt, verwahrt.

(4) Das Naturschutzgebiet ist durch amtliche Schilder gekennzeichnet.

§ 2

Zweck der Unterschutzstellung ist es, diesen markanten Muschelkalkkegel als Standort und Lebensraum für eine Reihe seltener und bestandsgefährdeter Tier- und Pflanzenarten zu schützen und zu erhalten.

Übersichtskarte

-Maßstab 1 : 25.000 TK 5622-5623-

Anlage zur Verordnung über das Naturschutzgebiet

„ Bellinger Berg “

Darmstadt, den 16. 12. 1985

Bezirksdirektion für Forsten und Naturschutz  
obere Naturschutzbehörde  
A-R 21. 1. b 22

(Dumm)

