

Gemarkung	Flur Nr.	Flurstück Zähler	Flurstück Nenner
Mellnau	3	25	1
Mellnau	3	32	1
Mellnau	34	1	
Mellnau	34	4	
Mellnau	34	5	
Mellnau	34	6	
Mellnau	34	7	
Mellnau	34	8	
Mellnau	34	15	
Mellnau	34	25	

253

## Verordnung über das Naturschutzgebiet „Diebskeller und Nebeler Hintersprung“

Vom 8. Februar 2021

Aufgrund der §§ 22 Abs. 2 und 23 des Gesetzes über Naturschutz und Landschaftspflege (Bundesnaturschutzgesetz) vom 29. Juli 2009 (BGBl. I S. 2542), zuletzt geändert durch Verordnung vom 19. Juni 2020 (BGBl. I S. 1328), in Verbindung mit § 12 des Hessischen Ausführungsgesetzes zum Bundesnaturschutzgesetz vom 20. Dezember 2010 (GVBl. I S. 629), zuletzt geändert durch Gesetz vom 7. Mai 2020 (GVBl. S. 318), wird nach Beteiligung der anerkannten Naturschutzvereinigungen im Sinne der §§ 63 Abs. 2 und 74 Abs. 3 des Bundesnaturschutzgesetzes verordnet:

### § 1 Lage und Abgrenzung

(1) Die Talgründe mit angrenzenden Waldflächen des Diebskellers, Landgrafenborns sowie des Nebeler Hintersprungs werden in den Grenzen, die sich aus der in Abs. 3 genannten Abgrenzungskarte ergeben, zum Naturschutzgebiet erklärt.

(2) Das Naturschutzgebiet „Diebskeller und Nebeler Hintersprung“ besteht aus Flächen der Fluren 1, 3 und 4 in der Gemarkung Mellnau und der Fluren 19 und 20 in der Gemarkung Oberrospehe der Stadt Wetter im Landkreis Marburg-Biedenkopf sowie der Flur 6 in der Gemarkung Roda und Flur 44 der Gemarkung Rosenthal der Stadt Rosenthal im Landkreis Waldeck-Frankenberg. Es hat eine Größe von 48,72 ha. Die örtliche Lage des Naturschutzgebietes ergibt sich aus der als Anlage 1 zu dieser Verordnung veröffentlichten Übersichtskarte im Maßstab 1 : 25.000.

(3) Die Abgrenzung des Naturschutzgebietes ergibt sich aus der als Anlage 2 zu dieser Verordnung veröffentlichten Abgrenzungskarte im Maßstab 1 : 9.000. Die Fläche des Naturschutzgebietes ist darin orange hinterlegt. Die Karte ist Bestandteil dieser Verordnung. Die betroffenen Grundstücke ergeben sich aus dem als Anlage 3 zu dieser Verordnung veröffentlichten Flurstücksverzeichnis.

(4) Das Naturschutzgebiet ist an den Außengrenzen durch amtliche Schilder gekennzeichnet.

### § 2 Schutzzweck

Zweck der Unterschutzstellung ist es, die Fließgewässersysteme, Vernässungsbereiche und angrenzende Waldbereiche des Diebskellers, Landgrafenborns und Nebeler Hintersprungs mit ihren jeweiligen charakteristischen Pflanzen- und Tierarten zu schützen, zu erhalten und durch geeignete Maßnahmen der Pflege und Biotopgestaltung zu entwickeln. Besonders hervorzuheben sind großflächige Moor- und Anmoorbereiche mit schützenswerten Moorheiden, artenreichen Torfmoos-Gesellschaften und Waldkiefern-Moorwäldern sowie angrenzende altholzreiche bodensaure Buchenwälder.

### § 3 Verbote

Alle Handlungen, die zu einer Zerstörung, Beschädigung oder Veränderung des Naturschutzgebietes oder seiner Bestandteile oder zu einer nachhaltigen Störung führen können (§ 23 Abs. 2 des Bundesnaturschutzgesetzes) sind verboten. Dazu zählen:

1. bauliche Anlagen im Sinne des § 2 Abs. 1 der Hessischen Bauordnung vom 28. Mai 2018 (GVBl. S. 198) herzustellen, zu erweitern, zu ändern oder zu beseitigen, auch wenn die Maßnahme keiner

- Genehmigung nach baurechtlichen Vorschriften bedarf oder wenn eine Zulassung nach anderen Rechtsvorschriften erteilt wird;
2. Bodenschätze oder andere Bodenbestandteile abzubauen oder zu gewinnen, Sprengungen oder Bohrungen vorzunehmen oder sonst die Bodengestalt zu verändern oder sonstige auf die Gewinnung von Bodenschätzen gerichtete Tätigkeiten oder Handlungen durchzuführen;
3. Inschriften, Plakate, Bild- oder Schrifftafeln anzubringen oder aufzustellen;
4. Gewässer zu schaffen, zu verändern oder zu beseitigen, insbesondere Wasserläufe, Wasserflächen, Tümpel oder Quellbereiche einschließlich deren Ufer oder den Zu- oder Ablauf des Wassers oder den Grundwasserstand über das natürliche Ganglinienprofil hinaus zu verändern oder Sümpfe oder sonstige Feuchtgebiete zu entwässern oder über den Gemeingebrauch hinaus Wasser zu entnehmen;
5. Pflanzen, Flechten oder Pilze, einschließlich ihrer Samen und Früchte, zu beschädigen oder zu entfernen;
6. wildlebenden Tieren, einschließlich Fischen in Teichen oder sonstigen Gewässern, nachzustellen, sie mutwillig zu beunruhigen, ihre Laute nachzuahmen, sie an ihren Brut- oder Wohnstätten zu fotografieren, zu filmen oder dort ihre Laute auf Tonträger aufzunehmen, Vorrichtungen zu ihrem Fang anzubringen, sie zu fangen, zu verletzen oder zu töten oder ihre Puppen, Larven, Eier, Nester oder sonstige Brut- oder Wohnstätten fortzunehmen oder zu beschädigen;
7. Pflanzen, Flechten oder Pilze einzubringen oder Tiere auszusetzen;
8. das Naturschutzgebiet außerhalb der Wege zu betreten, dort zu reiten, Fahrrad zu fahren oder Geocaching zu betreiben;
9. im Naturschutzgebiet zu lagern, zu baden, zu zelten, Wohnwagen aufzustellen, zu lärmern, Feuer anzuzünden oder zu unterhalten, oder Wasserfahrzeuge aller Art einschließlich Surfbretter, Luftmatratzen oder Modellschiffe einzusetzen oder Drachen steigen oder Modellflugzeuge aller Art, einschließlich unbemannter Luftfahrzeugsysteme oder Freiballone starten, fliegen oder landen zu lassen;
10. Wildfütterungen, Kirrungen, Luderplätze oder Wildäcker anzulegen oder zu unterhalten;
11. mit Kraftfahrzeugen jeglicher Art zu fahren oder Kraftfahrzeuge zu parken;
12. Hunde unangeleint oder an der mehr als 8 Meter langen Leine laufen zu lassen;
13. zu düngen, Pflanzen- oder Holzschutzmittel anzuwenden oder auszubringen;
14. Wiesen, Weiden oder Brachflächen umzubrechen oder die Nutzung von Wiesen zu ändern oder Drainmaßnahmen durchzuführen oder die Grasnarbe durch unsachgemäße Weidenutzung zu zerstören;
15. Projekte oder Pläne außerhalb des Naturschutzgebietes durchzuführen, die einzeln oder im Zusammenwirken mit anderen Projekten oder Plänen zu erheblichen Beeinträchtigungen der Schutzgüter in dem Naturschutzgebiet führen können;
16. gewerbliche Tätigkeiten auszuüben.

### § 4 Ausnahmeregelungen

Ausgenommen von den Verboten des § 3 bleiben:

1. die forstwirtschaftliche Nutzung des Walds zur Erhaltung und Entwicklung von struktur- und artenreichen Laub- und Mischwaldbeständen durch einzelstammweise oder femelartige forstliche Bewirtschaftung der Waldbestände in der Zeit vom 1. September bis zum 28. Februar. Die Aufarbeitung von Kalamitätsholz ist ganzjährig zulässig. Weiterhin ist die regelmäßige Entnahme von Nadelgehölzen inklusive des aufkommenden Jungwuchses in den Nassbereichen zulässig;
2. die ordnungsgemäße landwirtschaftliche Bodennutzung gemäß der guten fachlichen Praxis, jedoch unter den in § 3 Nr. 13 und 14 genannten Einschränkungen;
3. die Ausübung der Jagd auf Haarwild mit den in § 3 Nr. 10 aufgeführten Einschränkungen einschließlich des Einsatzes von Jagdhunden, jedoch ohne Jagdhunde auszubilden oder zu prüfen sowie notwendige Maßnahmen im Rahmen der Gefahrenabwehr beim Auftreten von Wildseuchen;
4. die Unterhaltung und Instandsetzung bestehender jagdlicher Anzeineinrichtungen;
5. Maßnahmen und Handlungen der zuständigen Naturschutzbehörde oder deren Beauftragten zur Erhaltung, Pflege, Entwicklung und Gestaltung des Naturschutzgebietes;
6. Maßnahmen zum Zurückdrängen invasiver Arten, jedoch unter den in § 3 Nr. 13 genannten Einschränkungen;

7. akute Maßnahmen zur Verkehrssicherung;
8. die Überwachung von Versorgungs- und Entsorgungsanlagen und deren Betrieb im Rahmen der öffentlich-rechtlichen Erlaubnisse und Genehmigungen, sowie Unterhaltungsmaßnahmen im akuten Störfall;
9. das Befahren der befestigten Wege mit motorgetriebenen Rollstühlen und E-Bikes;
10. die Handlungen der zuständigen Wasserbehörden oder deren Beauftragten im Rahmen der Wasseraufsicht;
11. das Betreten der Grundstücke und das Befahren der Wege und Grundstücke mit Kraftfahrzeugen durch den Eigentümer oder andere Berechtigte zur notwendigen Überwachung und Ausübung der nach dieser Verordnung zulässigen Nutzungen, Maßnahmen und Handlungen;
12. erforderliche Maßnahmen und Handlungen der oberen Naturschutzbehörde oder deren Beauftragten zum Schutz und der Erhaltung der für die Meldung des FFH- oder EU-Vogelschutzgebietes maßgeblichen Arten und Lebensraumtypen.

#### **§ 5 Genehmigungsvorbehalte**

Folgende Maßnahmen und Handlungen sind nur mit Genehmigung der Oberen Naturschutzbehörde zulässig:

1. der Neubau ortsfester jagdlicher Einrichtungen in der Zeit vom 1. September bis zum 28. Februar;
2. Maßnahmen zur Unterhaltung und Instandsetzung der bestehenden Wege;
3. präventive Maßnahmen zur Verkehrssicherung, soweit keine akute Gefahrenlage gegeben ist;
4. Maßnahmen zur Unterhaltung und Instandsetzung von Versorgungs- und Entsorgungsanlagen;
5. das Aufstellen von Ruhebänken;
6. das Freischneiden von Aussichtspunkten;
7. Maßnahmen im Rahmen wissenschaftlicher Untersuchungen, wenn die wissenschaftliche Untersuchung der Forschung und Lehre dient und die Maßnahme den Schutzziele nicht zuwiderläuft;
8. das Aufstellen von Hinweisschildern, deren inhaltliche Gestaltung sich auf die Themenbereiche Natur, Geschichte, Kultur, Geologie sowie Geografie beschränkt;
9. Unterhaltungs- oder Renaturierungsmaßnahmen an Gewässern.

#### **§ 6 Befreiungen**

Von den Verboten des § 3 kann unter den Voraussetzungen des § 67 Abs. 1 Nr. 1 oder Nr. 2 des Bundesnaturschutzgesetzes auf Antrag Befreiung gewährt werden. Über den Antrag entscheidet die Obere Naturschutzbehörde. Die Befreiung kann mit Nebenbestimmungen versehen werden.

#### **§ 7 Ordnungswidrigkeiten**

(1) Ordnungswidrig im Sinne des § 28 Abs. 1 Nr. 4a des Hessischen Ausführungsgesetzes zum Bundesnaturschutzgesetz handelt, wer vorsätzlich oder fahrlässig eine in § 3 Nr. 1 bis Nr. 16 dieser Verordnung verbotene Handlung vornimmt oder den Bestimmungen des § 5 zuwiderhandelt, sofern diese Handlung nicht in § 4 dieser Verordnung oder durch Befreiung gemäß § 6 dieser Verordnung zugelassen wurde.

(2) Ordnungswidrigkeiten nach Abs. 1 können nach § 28 Abs. 3 des Hessischen Ausführungsgesetzes zum Bundesnaturschutzgesetz mit einer Geldbuße bis zu einhunderttausend Euro geahndet werden.

#### **§ 8 Aufhebungen**

Die Verordnungen über das Naturschutzgebiet „Diebskeller/Landgrafenborn“ vom 1. Dezember 1987 (StAnz. S. 2601), zuletzt geändert durch Verordnung vom 22. Juli 1992 (GVBl. S. 365), sowie über das Naturschutzgebiet „Nebeler Hintersprung“ vom 1. Dezember 1987 (StAnz. S. 2603), zuletzt geändert durch Verordnung vom 20. Juli 1992 (StAnz. S. 2039), werden aufgehoben.

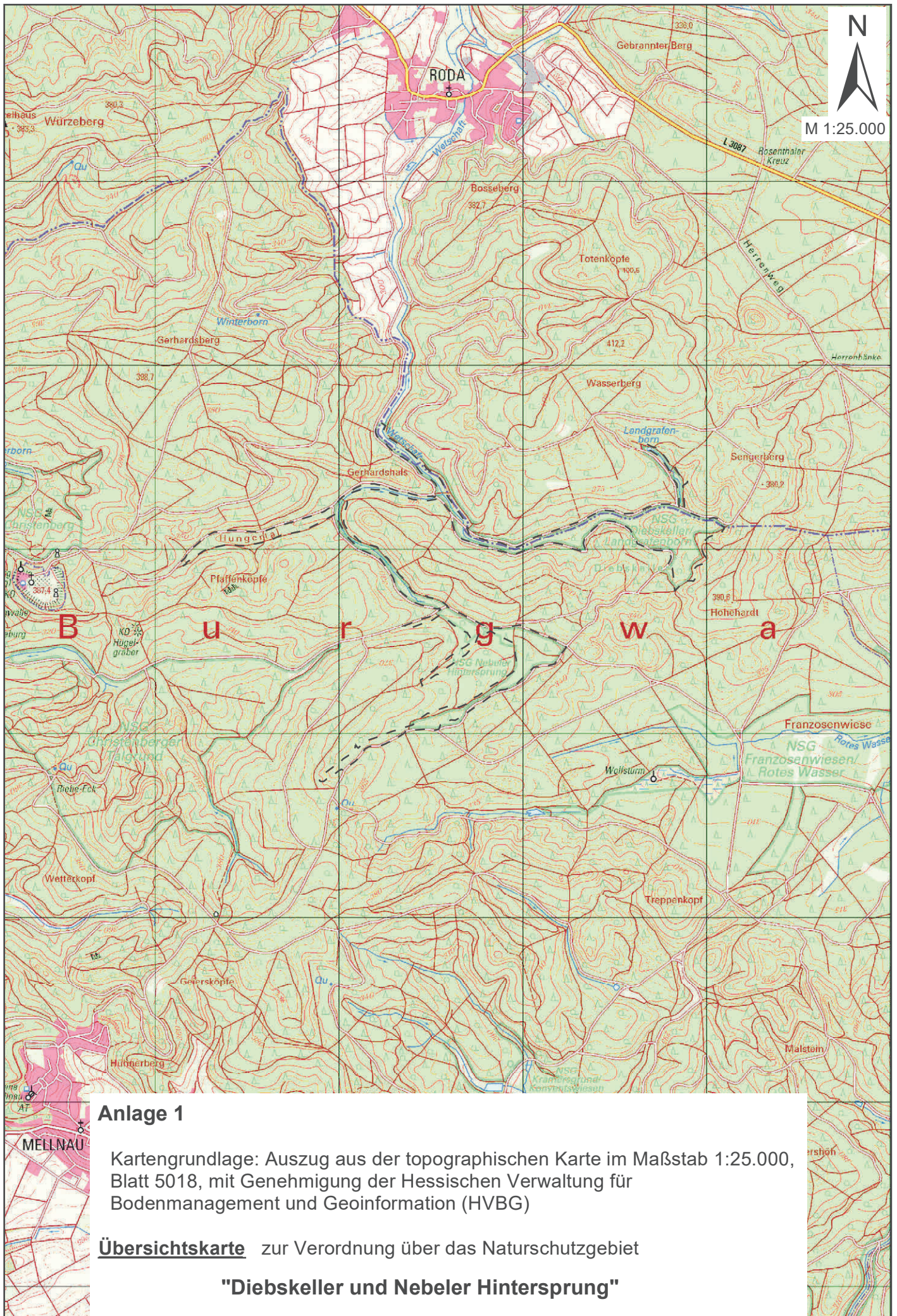
#### **§ 9 Inkrafttreten**

Diese Verordnung tritt am Tage nach der Verkündung in Kraft.

Gießen, den 8. Februar 2021

**Regierungspräsidium Gießen**  
In Vertretung  
gez. Rößler  
Regierungsvizepräsident

StAnz. 11/2021 S. 383

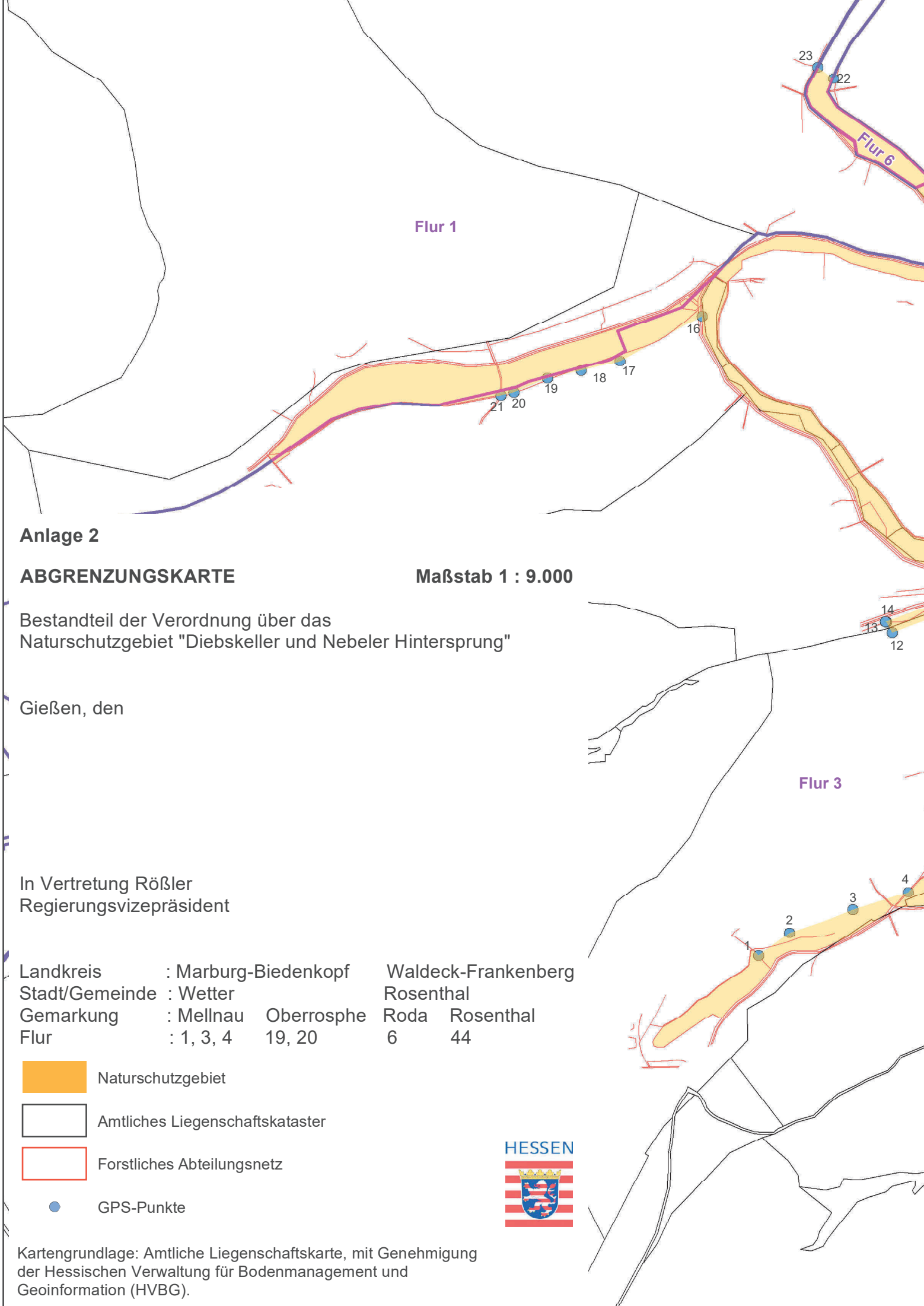


### Anlage 1

Kartengrundlage: Auszug aus der topographischen Karte im Maßstab 1:25.000, Blatt 5018, mit Genehmigung der Hessischen Verwaltung für Bodenmanagement und Geoinformation (HVBG)

**Übersichtskarte** zur Verordnung über das Naturschutzgebiet

**"Diebskeller und Nebeler Hintersprung"**



**Anlage 2**

**ABGRENZUNGSKARTE**

**Maßstab 1 : 9.000**

Bestandteil der Verordnung über das Naturschutzgebiet "Diebskeller und Nebeler Hintersprung"

Gießen, den

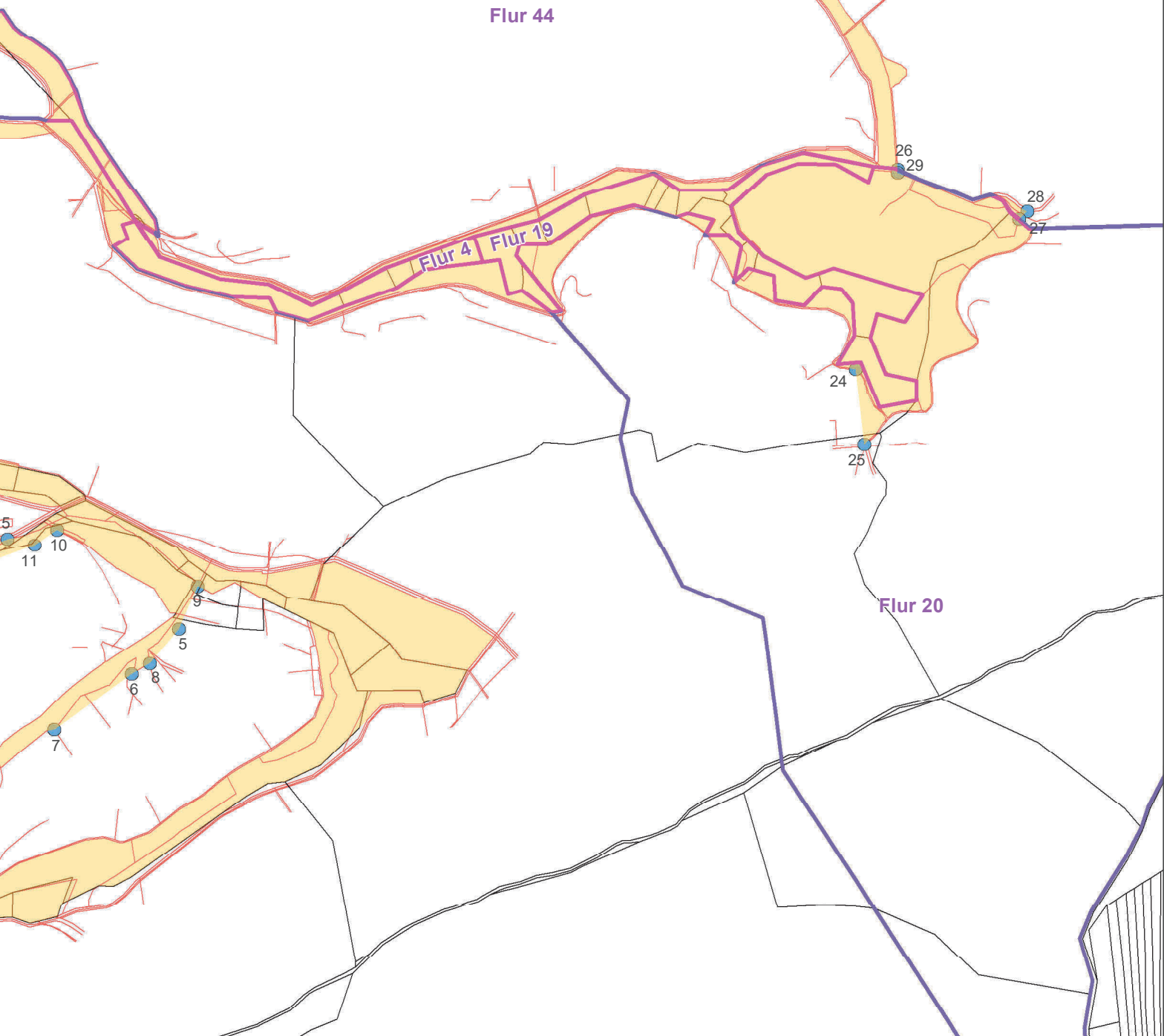
In Vertretung Rößler  
Regierungsvizepräsident

Landkreis	: Marburg-Biedenkopf	Waldeck-Frankenberg
Stadt/Gemeinde	: Wetter	Rosenthal
Gemarkung	: Mellnau Oberrosophe	Roda Rosenthal
Flur	: 1, 3, 4 19, 20	6 44

- Naturschutzgebiet
- Amtliches Liegenschaftskataster
- Forstliches Abteilungsnetz
- GPS-Punkte



Kartengrundlage: Amtliche Liegenschaftskarte, mit Genehmigung der Hessischen Verwaltung für Bodenmanagement und Geoinformation (HVBG).



**Nr. Hochwert und Rechtswert**

- |                            |                             |                             |
|----------------------------|-----------------------------|-----------------------------|
| ● 1, HW 3484170 RW 5645743 | ● 10, HW 3484609 RW 5646462 | ● 20, HW 3483682 RW 5646868 |
| ● 2, HW 3484232 RW 5645789 | ● 11, HW 3484573 RW 5646438 | ● 21, HW 3483656 RW 5646861 |
| ● 3, HW 3484358 RW 5645834 | ● 12, HW 3484437 RW 5646388 | ● 22, HW 3484319 RW 5647494 |
| ● 4, HW 3484469 RW 5645870 | ● 13, HW 3484425 RW 5646409 | ● 23, HW 3484289 RW 5647517 |
| ● 5, HW 3484804 RW 5646304 | ● 14, HW 3484423 RW 5646409 | ● 24, HW 3485883 RW 5646719 |
| ● 6, HW 3484728 RW 5646233 | ● 15, HW 3484530 RW 5646448 | ● 25, HW 3485896 RW 5646599 |
| ● 7, HW 3484604 RW 5646144 | ● 16, HW 3484057 RW 5647020 | ● 26, HW 3485950 RW 5647038 |
| ● 8, HW 3484757 RW 5646249 | ● 17, HW 3483900 RW 5646936 | ● 27, HW 3486157 RW 5646971 |
| ● 9, HW 3484833 RW 5646373 | ● 18, HW 3483815 RW 5646911 | ● 28, HW 3486143 RW 5646959 |
|                            | ● 19, HW 3483749 RW 5646896 | ● 29, HW 3485950 RW 5647033 |

**Anlage 3 Flurstücksverzeichnis****Naturschutzgebiet „Diebskeller und Nebeler Hintersprung“**

Gemarkung	Flur	Flurstück	
	Nr.	Zähler	Nenner
Mellnau	1	24	
Mellnau	1	9	
Mellnau	1	10	
Mellnau	1	11	
Mellnau	3	33	
Mellnau	3	34	1
Mellnau	3	37	
Mellnau	3	38	
Mellnau	3	39	1
Mellnau	3	42	1
Mellnau	3	44	
Mellnau	3	48	2
Mellnau	3	48	3
Mellnau	3	50	1
Mellnau	3	52	1
Mellnau	3	55	1
Mellnau	3	58	1
Mellnau	3	60	1
Mellnau	4	1	1
Mellnau	4	2	1
Mellnau	4	4	1
Mellnau	3	3	
Mellnau	3	4	
Mellnau	3	5	
Mellnau	3	6	
Mellnau	3	7	
Mellnau	3	14	
Mellnau	3	15	
Mellnau	4	5	1
Mellnau	4	6	1
Oberrosphe	19	1	1
Oberrosphe	19	5	1
Oberrosphe	19	6	
Oberrosphe	19	7	1
Oberrosphe	19	9	
Oberrosphe	19	10	
Oberrosphe	19	11	
Oberrosphe	19	12	
Oberrosphe	19	13	1
Oberrosphe	19	17	1
Oberrosphe	19	18	
Oberrosphe	19	19	
Oberrosphe	19	20	1
Oberrosphe	19	23	
Oberrosphe	19	24	
Oberrosphe	20	1	
Oberrosphe	20	2	
Oberrosphe	20	3	
Oberrosphe	20	6	

Gemarkung	Flur	Flurstück	
	Nr.	Zähler	Nenner
Roda	6	85	
Roda	6	81	
Roda	6	84	
Roda	6	83	
Roda	6	82	
Roda	6	103	
Rosenthal	44	1	3

**254****Verordnung über das Naturschutzgebiet „Franzosenwiesen/Rotes Wasser“****Vom 8. Februar 2021**

Aufgrund der §§ 22 Abs. 2 und 23 des Gesetzes über Naturschutz und Landschaftspflege (Bundesnaturschutzgesetz) vom 29. Juli 2009 (BGBl. I S. 2542), zuletzt geändert durch Verordnung vom 19. Juni 2020 (BGBl. I S. 1328), in Verbindung mit § 12 des Hessischen Ausführungsgesetzes zum Bundesnaturschutzgesetz vom 20. Dezember 2010 (GVBl. I S. 629), zuletzt geändert durch Gesetz vom 7. Mai 2020 (GVBl. S. 318), wird nach Beteiligung der anerkannten Naturschutzvereinigungen im Sinne der §§ 63 Abs. 2 und 74 Abs. 3 des Bundesnaturschutzgesetzes verordnet:

**§ 1 Lage und Abgrenzung**

(1) Die Feuchtwiesen und Moorbereiche der Franzosenwiesen und Teilbereiche des Roten Wasser-Talgrunds nordwestlich der Ortschaft Bracht werden in den Grenzen, die sich aus der in Abs. 3 genannten Abgrenzungskarte ergeben, zum Naturschutzgebiet erklärt.

(2) Das Naturschutzgebiet „Franzosenwiesen/Rotes Wasser“ besteht aus Flächen der Fluren 20 und 21 der Gemarkung Oberrosphe und der Fluren 3, 5 und 6 der Gemarkung Mellnau der Stadt Wetter sowie der Fluren 13, 14 und 15 der Gemarkung Bracht der Stadt Rauschenberg im Landkreis Marburg-Biedenkopf. Es hat eine Größe von 202,89 ha. Die örtliche Lage des Naturschutzgebiets ergibt sich aus der als Anlage 1 zu dieser Verordnung veröffentlichten Übersichtskarte im Maßstab 1 : 25.000.

(3) Die Abgrenzung des Naturschutzgebiets ergibt sich aus der als Anlage 2 zu dieser Verordnung veröffentlichten Abgrenzungskarte im Maßstab 1 : 9.000. Die Fläche des Naturschutzgebiets ist darin orange hinterlegt. Die Karte ist Bestandteil dieser Verordnung. Die betroffenen Grundstücke ergeben sich aus dem als Anlage 3 zu dieser Verordnung veröffentlichten Flurstücksverzeichnis.

(4) Das Naturschutzgebiet ist an den Außengrenzen durch amtliche Schilder gekennzeichnet.

**§ 2 Schutzzweck**

Zweck der Unterschutzstellung ist es, die Franzosenwiesen und das Rote Wasser sowie angrenzende Waldbereiche mit ihren artenreichen Pflanzen- und Tiergesellschaften zu schützen, zu erhalten und durch geeignete Maßnahmen der Pflege und Biotopgestaltung zu entwickeln. Besonders hervorzuheben ist ein Biotopmosaik aus Nieder- und Zwischenmooren mit seltenen Tier- und Pflanzenarten, nährstoffarmen Teichen mit struktur- und artenreicher Ufer- und Wasservegetation sowie Kiefern-, Birkenmoor-, Eichen- und Buchenwäldern.

**§ 3 Verbote**

Alle Handlungen, die zu einer Zerstörung, Beschädigung oder Veränderung des Naturschutzgebiets oder seiner Bestandteile oder zu einer nachhaltigen Störung führen können (§ 23 Abs. 2 des Bundesnaturschutzgesetzes) sind verboten. Dazu zählen:

1. bauliche Anlagen im Sinne des § 2 Abs. 1 der Hessischen Bauordnung vom 28. Mai 2018 (GVBl. S. 198) herzustellen, zu erweitern, zu ändern oder zu beseitigen, auch wenn die Maßnahme keiner Genehmigung nach baurechtlichen Vorschriften bedarf oder wenn eine Zulassung nach anderen Rechtsvorschriften erteilt wird;