



Legende:

 Grenze des gemeldeten FFH-Gebietes

FFH-Lebensraumtypen des FFH-Gebietes

 6212 - Submediterrane Halbtrockenrasen (Mesobromion)


 6510 - Magere Flachland-Mähwiesen
(*Alopecurus pratensis*, *Sanguisorba officinalis*)

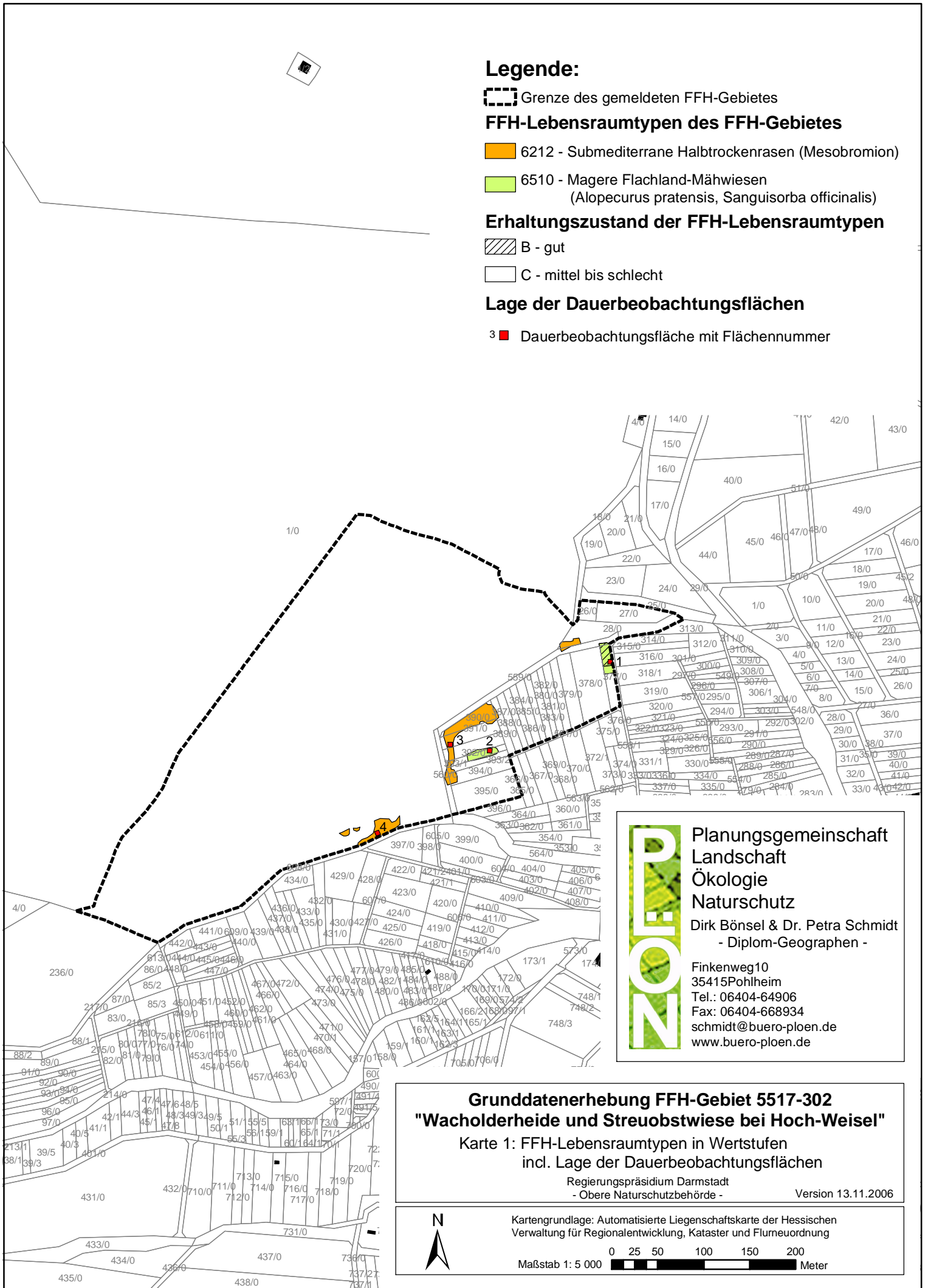
Erhaltungszustand der FFH-Lebensraumtypen

 B - gut

 C - mittel bis schlecht

Lage der Dauerbeobachtungsflächen

 3 ■ Dauerbeobachtungsfläche mit Flächennummer



Planungsgemeinschaft
Landschaft
Ökologie
Naturschutz

Dirk Bönsel & Dr. Petra Schmidt
- Diplom-Geographen -

Finkenweg 10
35415 Pohlheim
Tel.: 06404-64906
Fax: 06404-668934
schmidt@buero-ploen.de
www.buero-ploen.de

Grunddatenerhebung FFH-Gebiet 5517-302 "Wacholderheide und Streuobstwiese bei Hoch-Weisel"


Karte 1: FFH-Lebensraumtypen in Wertstufen
incl. Lage der Dauerbeobachtungsflächen

Regierungspräsidium Darmstadt
- Obere Naturschutzbehörde -

Version 13.11.2006



Kartengrundlage: Automatisierte Liegenschaftskarte der Hessischen
Verwaltung für Regionalentwicklung, Kataster und Flurneuordnung

Maßstab 1: 5 000  0 25 50 100 150 200
Meter