










FFH-Gebiet: 5518-306 „Wald östlich Oppershofen“

Karte 3:
Verbreitung Anhangs-Arten

-  Quartierbäume der Bechsteinfledermaus
-  Grenze des FFH-Gebietes
-  Netzfangstandorte

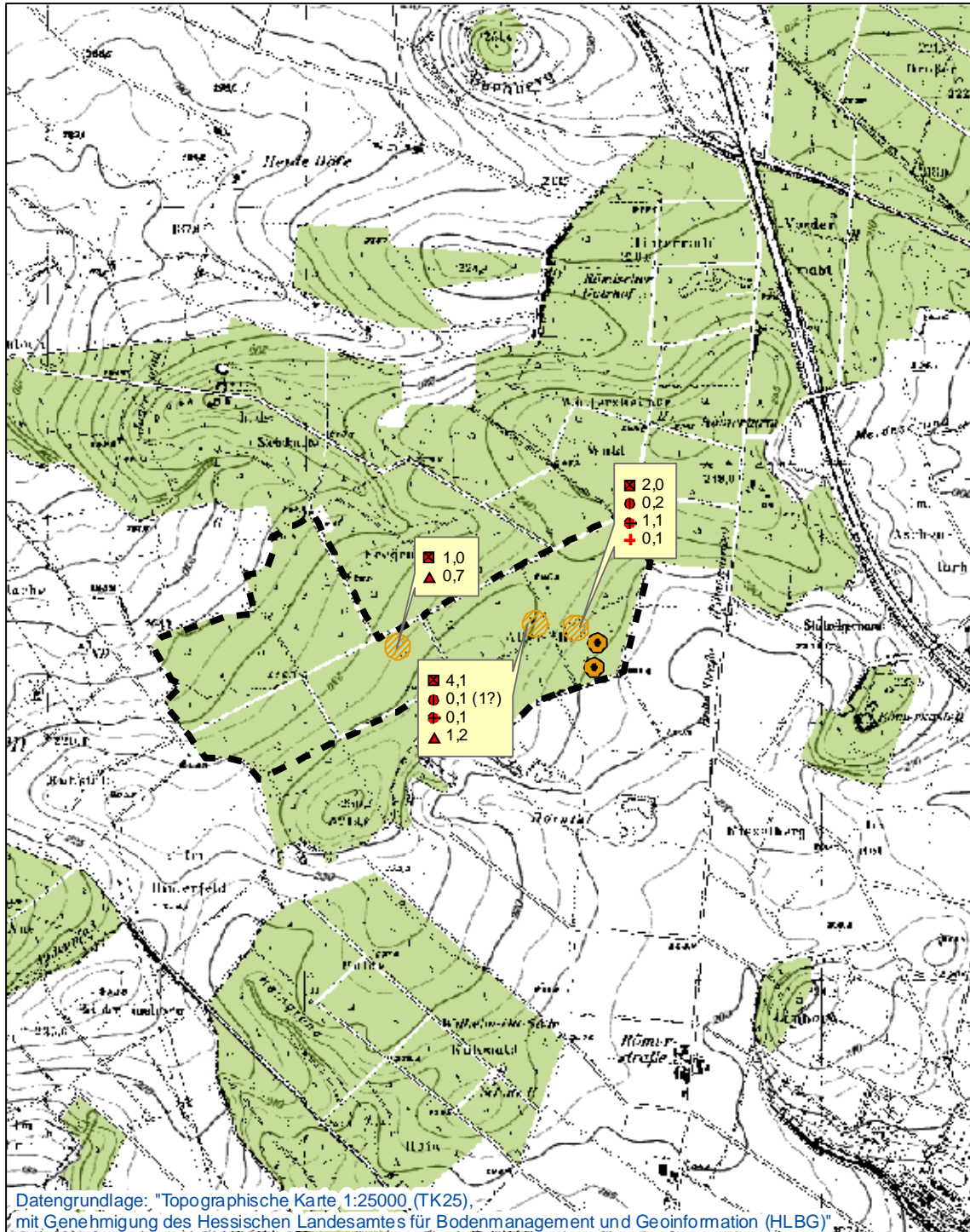
Artnachweise

(Artsymbol ♂, ♀ + juvenil)

-  Großes Mausohr
-  Bechsteinfledermaus
-  Fransenfledermaus
-  Bartfledermaus
-  Langohr
-  Geschlecht unbestimmt



0 0,25 0,5 1 km



Datengrundlage: "Topographische Karte 1:25000 (TK25),
mit Genehmigung des Hessischen Landesamtes für Bodenmanagement und Geoinformation (HLBG)"

Projektbezeichnung: FFH-Gebiet: 5518-306 „Wald östlich Oppershofen“	Stand: 31.01.2011
Karte 3: Verbreitung Anhangs-Arten	Maßstab: 1:25.000
Auftraggeber: Regierungspräsidium Darmstadt Obere Naturschutzbehörde	Kartengrundlage: TK 1:25.000
Auftragnehmer: Büro für angewandte Landschaftsökologie Dipl. Geogr. Berthold Hilgendorf Goldbachstraße 5, 65817 Eppstein	Bearbeitung Faunistik, Kartenerstellung Institut für Tierökologie und Naturbildung Hauptstraße 30 35321 Gonterskirchen 06405-500283 info@tierökologie.com www.tierökologie.com

