



Legende



Biotoptypen

Signatur Code-Nr. Biotoptyp
gem. HB


Wälder

-  01.110 Buchenwälder mittlerer und basenreicher Standorte
-  01.400 Schlagfluren und Vorwald




Gehölze

-  02.100 Gehölze trockener bis frischer Standorte
-  02.200 Gehölze feuchter bis nasser Standorte

Gewässer

-  04.430 Bagger- und Abtragungsgewässer



Sümpfe

-  05.110 Röhrichte (inkl. Schilfröhrichte)
-  05.140 Großseggenriede
-  05.300 Vegetation periodisch trockenfallender Standorte




Grünland, Magerrasen

-  06.300 Übrige Grünlandbestände (Grünlandbrachen frischer Standorte)



Ruderalfluren

-  09.200 Ausdauernde Ruderalfluren frischer bis feuchter Standorte
-  09.300 Ausdauernde Ruderalfluren warm-trockener Standorte




Felsfluren, Block- und Schutthalden sowie Therophytenfluren

-  10.100 Felsfluren
-  10.200 Block- und Schutthalden
-  10.300 Therophytenfluren


Besiedelter Bereich, Wege, Strassen

-  14.450 Ruinen und sonstige verfallende Gebäude
-  14.530 Unbefestigter Weg

Kontaktbiotope (jeweils mit Biotopcode)

-  Einfluss positiv
-  Einfluss neutral
-  Einfluss negativ

Sonstige Signaturen

-  Grenze des FFH-Gebietes

Auftraggeber:

Regierungspräsidium Darmstadt

Grunddatenerfassung zum FFH-Gebiet

Basaltsteinbruch Glashütten (5520-301)

BLU

Lagerstraße 14
64297 Darmstadt
Tel.: 06151/295972

Darmstadt, den 10.10.2007

gez. Dr. Sonntag
Unterschrift

Auftrag Nr.: 178-07

	Datum	Name
bearb.:	10/07	K.Hemm
gez.:	10/07	Büro Zettl

Maßstab
1 : 2.000

Plangr.
DIN A3

Planbezeichnung:

Biotoptypen und Kontaktbiotope

Karte 5

Datengrundlage:
Ämtliche Liegenschaftskarte, mit Genehmigung der Hessischen
Verwaltung für Bodenmanagement und Geoinformation (HVBG).

