










Legende


Grenzen

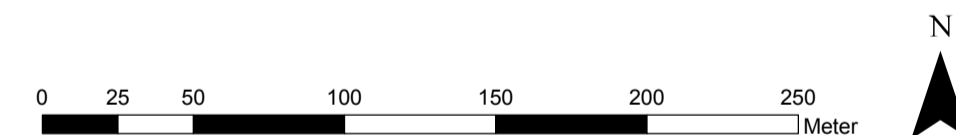
-  Grenze des FFH-Gebietes
-  Flurstücksgrenzen mit Flurstücksnummern

Biototypen (einschl. FFH-Kontaktbiotope)

- | HB-Code | Bezeichnung |
|---|--|
| Wälder | |
|  | 01.110 Buchenwälder mittlerer und basenreicher Standorte |
|  | 01.183 Übrige stark forstlich geprägte Laubwälder |
| Gehölze | |
|  | 02.100 Gehölze trockener bis frischer Standorte |
| Grünland | |
|  | 06.120 Grünland frischer Standorte, intensiv genutzt |
| Ackerwildkrautfluren | |
|  | 11.120 Äcker mittlerer Standorte |
|  | 11.140 Intensiväcker |
| Besiedelter Bereich, Straßen und Wege | |
|  | 14.510 Straße (incl. Nebenanlagen) |

Einfluss der Kontaktbiotope

-  positiv
- alle übrigen Flächen neutral



REGIERUNGSPRÄSIDIUM DARMSTADT
Obere Naturschutzbehörde

 Umsetzung der
Flora-Fauna-Habitat-Richtlinie in Hessen

FFH-Gebiet Nr. 5521-303 "Kugelhornmoosflächen im Vogelsberg"

Karte 2: Biototypen, inkl. Kontaktbiotope	Grunddatenerhebung	
Maßstab: 1 : 2.500	Datum	Zeichen
Kartengrundlagen: Amtliche Liegenschaftskarte, mit Genehmigung der Hessischen Verwaltung für Bodenmanagement und Geoinformation (HVBG) Topographische Karte 1:25000 (TK25), mit Genehmigung des Hessischen Landesamtes für Bodenmanagement und Geoinformation (HLBG)	bearbeitet	Okt. 2007 Dre
	gezeichnet	Okt. 2007 Bö
	geprüft	01.11.2007 Dre

Dr. Uwe Drehwald
Kaakweg 1A
D-37077 Göttingen

Tel. 0551/372157
Fax 0551/372116
E-Mail: uwe@drehwald.info
Web: www.drehwald.info