








(*1): sämtliche Vorkommen des Biotypes innerhalb des FFH-Gebietes sind nach §31 HENatG in der Fassung vom 4.12.2006 geschützt.
 (*2): nur naturnahe Ausbildungen des Biotypes sind nach §31 HENatG in der Fassung vom 4.12.2006 geschützt.




Legende

Biotypen und Kontaktbiotope




-  01.120: Bodensaure Buchenwälder
-  01.173: Bachauenwälder (*1)
-  01.174: Bruch- und Sumpfwälder (*1)
-  01.183: Übrige stark forstlich geprägte Laubwälder
-  01.220: Sonstige Nadelwälder
-  01.400: Schlagfluren und Vorwald
-  02.100: Gehölze trockener bis frischer Standorte
-  02.200: Gehölze feuchter bis nasser Standorte
-  04.113: Helokrenen und Quellfluren (*1)
-  04.211: Kleine bis mittlere Mittelgebirgsbäche (*2)
-  04.420: Teiche
-  05.130: Feuchtbrachen und Hochstaudenfluren
-  05.140: Großseggenriede (*1)
-  06.110: Grünland frischer Standorte, extensiv genutzt
-  06.120: Grünland frischer Standorte, intensiv genutzt
-  06.210: Grünland feuchter bis nasser Standorte (*1)
-  06.300: Übrige Grünlandbestände
-  11.140: Intensiväcker
-  14.100: Siedlungsfläche
-  14.300: Freizeitanlagen
-  14.520: Befestigter Weg
-  14.530: Unbefestigter Weg
-  14.540: Parkplatz

Legende (Fortsetzung)


Einfluss der Kontaktbiotope

-  negativer Einfluß
-  positiver Einfluß
-  neutral, kein Einfluß

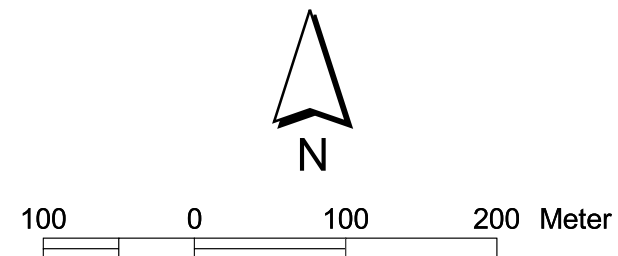
Sonstiges

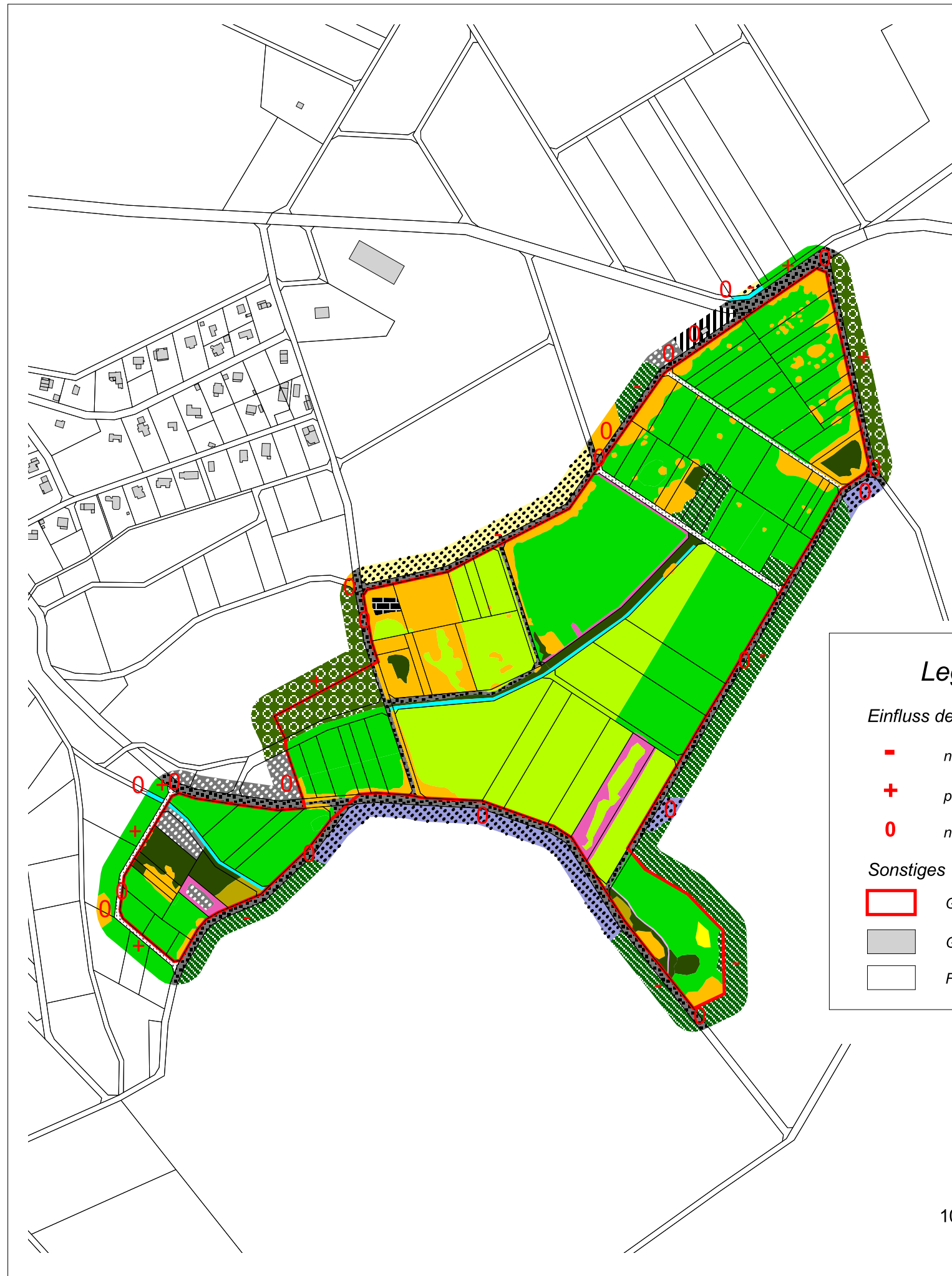
-  Grenze des FFH-Gebietes
-  Gebäude
-  Flurstücksgrenzen

Datengrundlage:
 Amtliche Liegenschaftskarte, mit Genehmigung der Hessischen Verwaltung für Bodenmanagement und Geoinformation (HVBG)

Kartenerstellung: Neckermann & Achterholt Ökologische Gutachten Hebertstraße 31 35091 Cölbe Telefon: 06421-86491		Lange & Wenzel GbR Ökologische Gutachten Aarblick 25 65307 Bad Schwalbach- Hettenhain Tel. u. Fax: 06124 726145	Bearbeitet:	Datum:
			Neckermann	10.09.2007
			Gezeichnet:	Datum:
			Lange	24.09.2007
			Geprüft:	Datum:
			Neckermann	12.11.2007

Auftraggeber: <p style="text-align: center;">RP Darmstadt - Obere Naturschutzbehörde</p>	
Projekt: <p style="text-align: center;">Grunddatenerfassung 2007 für das FFH Gebiet Nr. 5617-301 "Haubergsgrund bei Pfaffenwiesbach"</p>	
Karteninhalt: <p style="text-align: center;">Biotypen und Kontaktbiotope westlicher Gebietsteil</p>	Maßstab: <p style="text-align: center;">1 : 5.000</p> Anlage Nr.: <p style="text-align: center;">Karte 3a</p>



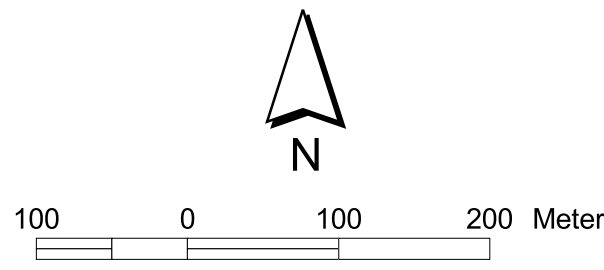


Legende

- Biotypen und Kontaktbiotope**
- 01.183: Übrige stark forstlich geprägte Laubwälder
 - 01.220: Sonstige Nadelwälder
 - 01.400: Schlagfluren und Vorwald
 - 02.100: Gehölze trockener bis frischer Standorte
 - 02.200: Gehölze feuchter bis nasser Standorte
 - 02.300: Gebietsfremde Gehölze
 - 05.130: Feuchtbrachen und Hochstaudenfluren
 - 06.110: Grünland frischer Standorte, extensiv genutzt
 - 06.120: Grünland frischer Standorte, intensiv genutzt
 - 06.210: Grünland feuchter bis nasser Standorte
 - 06.300: Übrige Grünlandbestände
 - 11.140: Intensiväcker
 - 14.300: Freizeitanlagen
 - 14.410: Ver- und Entsorgungseinrichtungen
 - 14.460: Kleingebäude
 - 14.520: Befestigter Weg
 - 14.530: Unbefestigter Weg
 - 99.041: Gräben, Mühlgräben

Legende (Fortsetzung)

- Einfluss der Kontaktbiotope**
- negativer Einfluß
 - positiver Einfluß
 - neutral, kein Einfluß
- Sonstiges**
- Grenze des FFH-Gebietes
 - Gebäude
 - Flurstücksgrenzen



Datengrundlage:
Amtliche Liegenschaftskarte, mit Genehmigung der Hessischen Verwaltung für Bodenmanagement und Geoinformation (HVBG)

Kartenerstellung: Neckermann & Achterholt Ökologische Gutachten Hebertstraße 31 35091 Cölbe Telefon: 06421-86491		Lange & Wenzel GbR Ökologische Gutachten Aarblick 25 65307 Bad Schwalbach- Hettenhain Tel. u. Fax: 06124 726145	Bearbeitet:	Datum:
			Neckermann	06.09.2007
			Gezeichnet:	Datum:
			Lange	23.09.2007
			Geprüft:	Datum:
			Neckermann	02.10.2007

Auftraggeber: RP Darmstadt - Obere Naturschutzbehörde	
Projekt: Grunddatenerfassung 2006 für das FFH Gebiet Nr. 5617-301 "Hauberggrund bei Pfaffenwiesbach"	
Karteninhalt: Biotypen und Kontaktbiotope östlicher Gebietsteil	Maßstab: 1 : 5.000 Anlage Nr.: Karte 3b