







- LRT - Wertstufen
-  Wertstufe A
 -  Wertstufe B
 -  Wertstufe C
 -  Fließgewässer

Auftraggeber: 
REGIERUNGSPRÄSIDIUM DARMSTADT

Auftragnehmer: 
BFS Bürogemeinschaft
 für Fisch- und Gewässerökologische Studien

Karte: **1.1**

Grunddatenerfassung
FFH-Gebiet 5617-303
 Usa zwischen Wernborn und Ober-Mörlen

Bewertung der Lebensraumtypen (LRT)

- LRT 3620
- LRT 91E0

Datengrundlage:
 Topographische Karte 1:25000 (TK25), mit Genehmigung des Hessischen Landesamtes für Bodenmanagement und Geoinformation (HLBG)

Bearbeitung:
 Dr. S. Brunzel
 R. Hugo
 Dr. E. Korte
 Dr. J. Schneider

GIS/Kartographie:
 R. Hugo

Datum:
 Oktober 2005

Projekt:
 BFS_GISLINE_5_11-h_23

